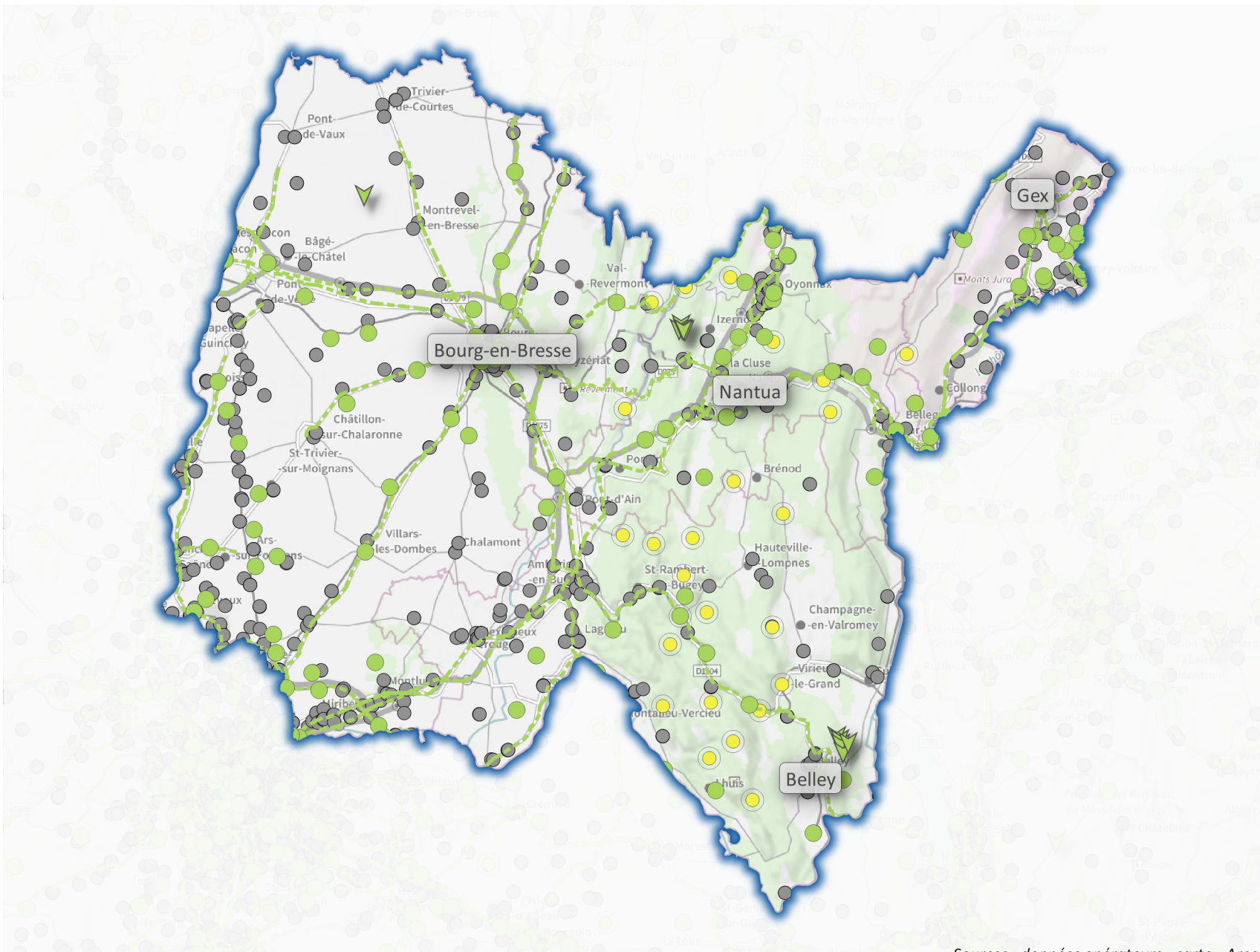


## 4G : quelle couverture dans le département de l'Ain ?

Les effets du "New Deal mobile" entre le Gouvernement, l'Arcep et les opérateurs mobiles



### Légende

#### Janvier 2019

- sites 4G en service

#### Fin 2020

- Sites existants, à équiper en 4G d'ici à fin 2020
- Axes routiers indicatifs
- ▼ Lieu à couvrir en 4G sous 2 ans (dispositif de couverture ciblée)
- Sites existants, à équiper en 4G d'ici à fin 2020 (75%) ou d'ici à fin 2022 (25%)
- Site à 1, 2 ou 3 opérateurs
- Site mutualisé entre 4 opérateurs

Cette carte représente des implantations de sites, qui ne préjugent pas de la couverture réelle.

Des données chiffrées détaillées sur la mise en oeuvre du New Deal et l'état de la couverture 4G sont disponibles sur le Tableau de bord du New Deal : [www.arcep.fr/new-deal](http://www.arcep.fr/new-deal)

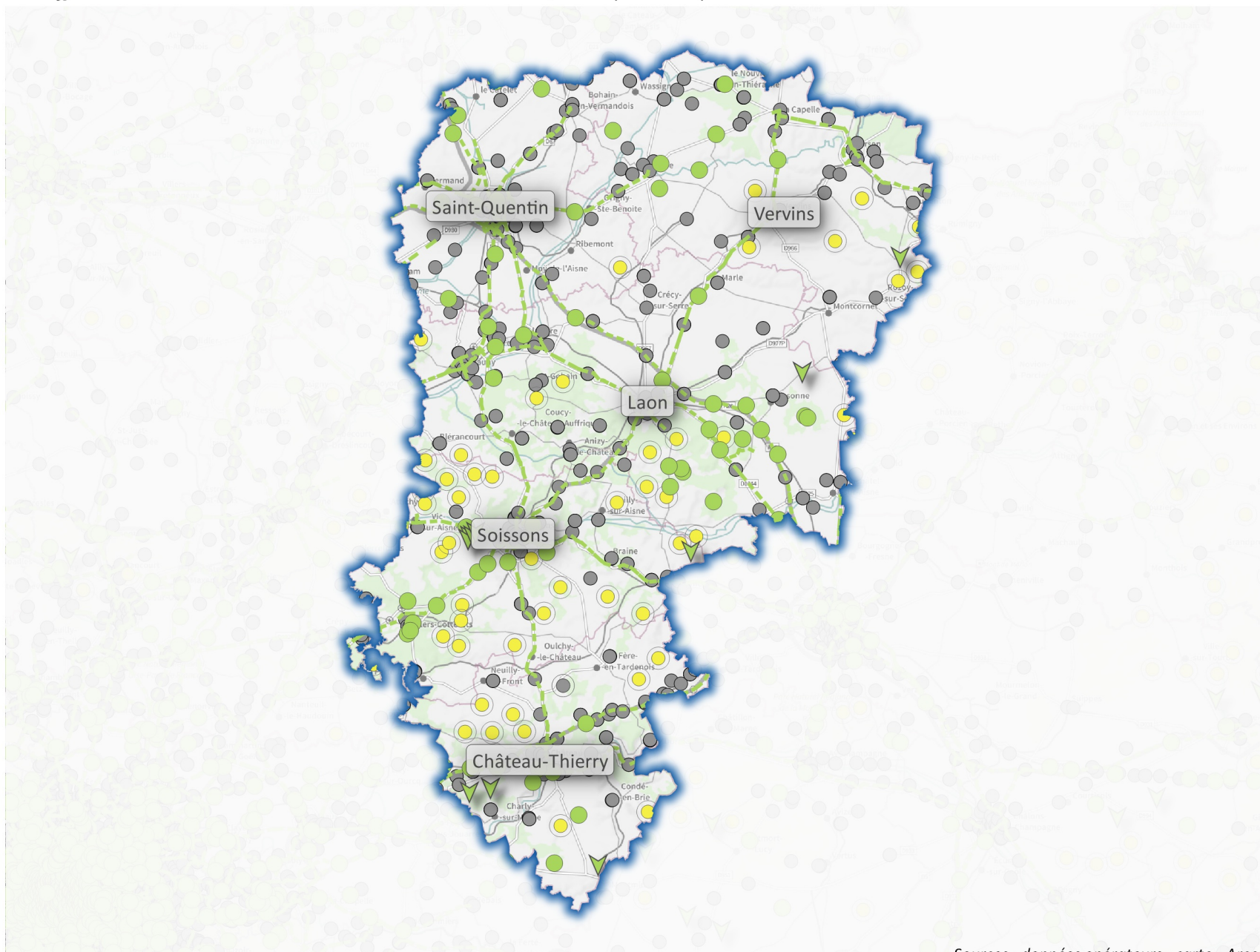
Sources : données opérateurs ; carte : Arcep  
mars 2019

0 5 10 15 20 km



## 4G : quelle couverture dans le département de l'Aisne ?

Les effets du "New Deal mobile" entre le Gouvernement, l'Arcep et les opérateurs mobiles



### Légende

#### Janvier 2019

- sites 4G en service

#### Fin 2020

- Sites existants, à équiper en 4G d'ici à fin 2020
- Axes routiers indicatifs
- ▼ Lieu à couvrir en 4G sous 2 ans (dispositif de couverture ciblée)
- Sites existants, à équiper en 4G d'ici à fin 2020 (75%) ou d'ici à fin 2022 (25%)
- Site à 1, 2 ou 3 opérateurs
- Site mutualisé entre 4 opérateurs

*Cette carte représente des implantations de sites, qui ne préjugent pas de la couverture réelle.*

*Des données chiffrées détaillées sur la mise en oeuvre du New Deal et l'état de la couverture 4G sont disponibles sur le Tableau de bord du New Deal : [www.arcep.fr/new-deal](http://www.arcep.fr/new-deal)*

Sources : données opérateurs ; carte : Arcep  
mars 2019

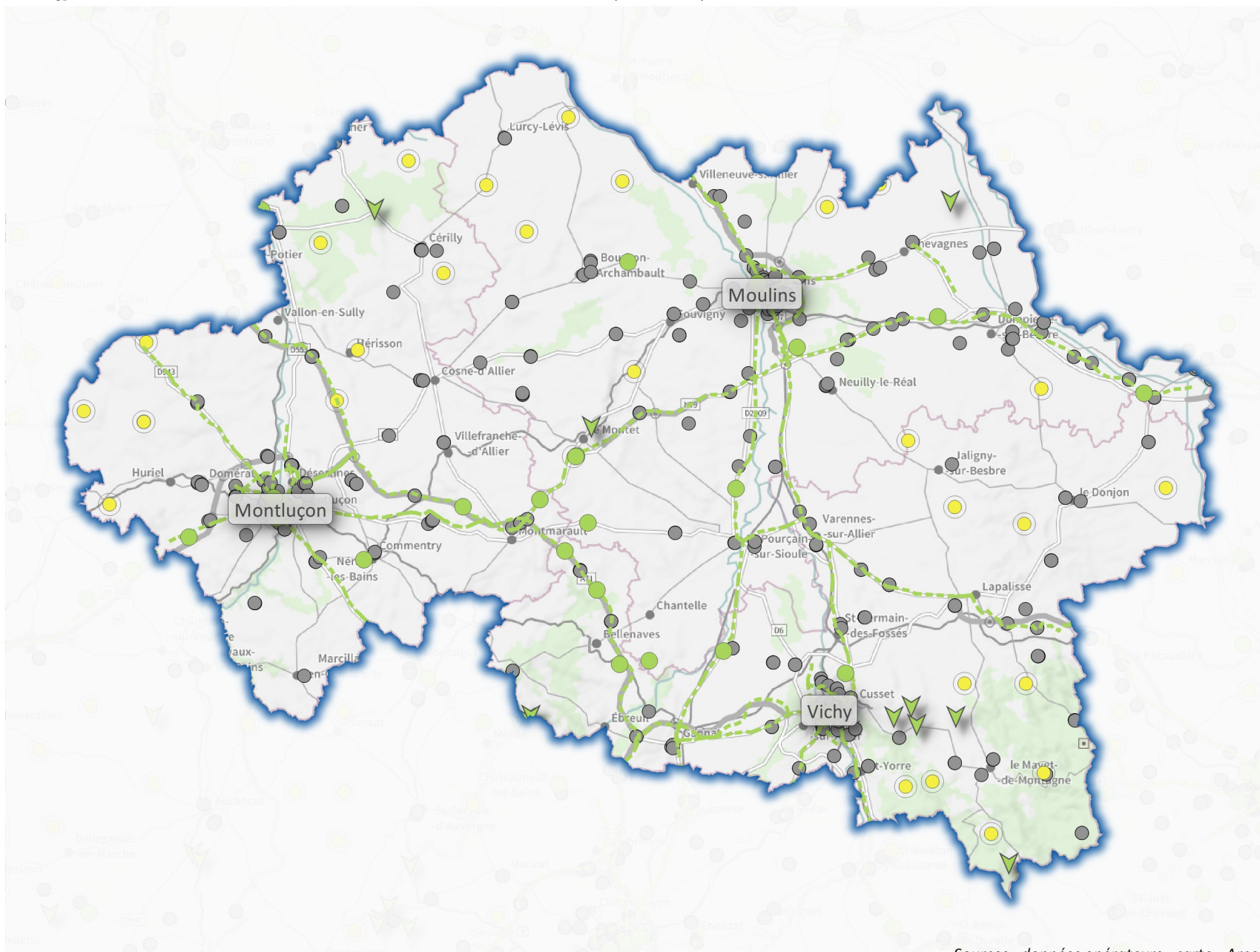
0 5 10 15 20 km





## 4G : quelle couverture dans le département de l'Allier ?

Les effets du "New Deal mobile" entre le Gouvernement, l'Arcep et les opérateurs mobiles



### Légende

#### Janvier 2019

- sites 4G en service

#### Fin 2020

- Sites existants, à équiper en 4G d'ici à fin 2020
- Axes routiers indicatifs
- ▼ Lieu à couvrir en 4G sous 2 ans (dispositif de couverture ciblée)
- Sites existants, à équiper en 4G d'ici à fin 2020 (75%) ou d'ici à fin 2022 (25%)
- Site à 1, 2 ou 3 opérateurs
- Site mutualisé entre 4 opérateurs

*Cette carte représente des implantations de sites, qui ne préjugent pas de la couverture réelle.*

*Des données chiffrées détaillées sur la mise en oeuvre du New Deal et l'état de la couverture 4G sont disponibles sur le Tableau de bord du New Deal :*

*[www.arcep.fr/new-deal](http://www.arcep.fr/new-deal)*

Sources : données opérateurs ; carte : Arcep  
mars 2019

0 5 10 15 20 km



## 4G : quelle couverture dans le département des Alpes-de-Haute-Provence ?

Les effets du "New Deal mobile" entre le Gouvernement, l'Arcep et les opérateurs mobiles



### Légende

#### Janvier 2019

- sites 4G en service

#### Fin 2020

- Sites existants, à équiper en 4G d'ici à fin 2020
- Axes routiers indicatifs
- ▼ Lieu à couvrir en 4G sous 2 ans (dispositif de couverture ciblée)
- Sites existants, à équiper en 4G d'ici à fin 2020 (75%) ou d'ici à fin 2022 (25%)
- Site à 1, 2 ou 3 opérateurs
- Site mutualisé entre 4 opérateurs

*Cette carte représente des implantations de sites, qui ne préjugent pas de la couverture réelle.*

*Des données chiffrées détaillées sur la mise en oeuvre du New Deal et l'état de la couverture 4G sont disponibles sur le Tableau de bord du New Deal : [www.arcep.fr/new-deal](http://www.arcep.fr/new-deal)*

Sources : données opérateurs ; carte : Arcep  
mars 2019

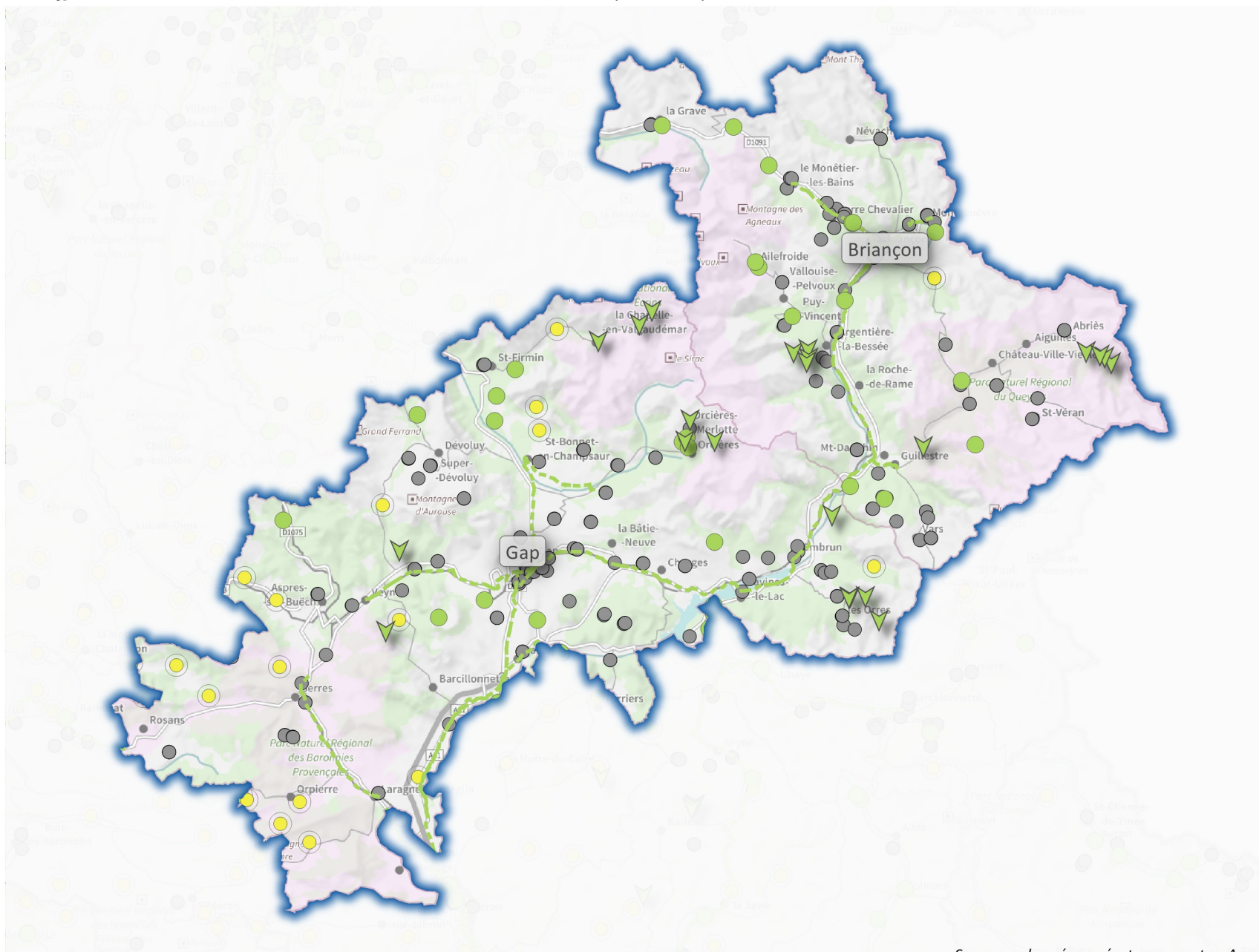
0 5 10 15 20 km





## 4G : quelle couverture dans le département des Hautes-Alpes ?

Les effets du "New Deal mobile" entre le Gouvernement, l'Arcep et les opérateurs mobiles



### Légende

#### Janvier 2019

- sites 4G en service

#### Fin 2020

- Sites existants, à équiper en 4G d'ici à fin 2020
- Axes routiers indicatifs
- ▼ Lieu à couvrir en 4G sous 2 ans (dispositif de couverture ciblée)
- Sites existants, à équiper en 4G d'ici à fin 2020 (75%) ou d'ici à fin 2022 (25%)
- Site à 1, 2 ou 3 opérateurs
- Site mutualisé entre 4 opérateurs

Cette carte représente des implantations de sites, qui ne préjugent pas de la couverture réelle.

Des données chiffrées détaillées sur la mise en oeuvre du New Deal et l'état de la couverture 4G sont disponibles sur le Tableau de bord du New Deal : [www.arcep.fr/new-deal](http://www.arcep.fr/new-deal)

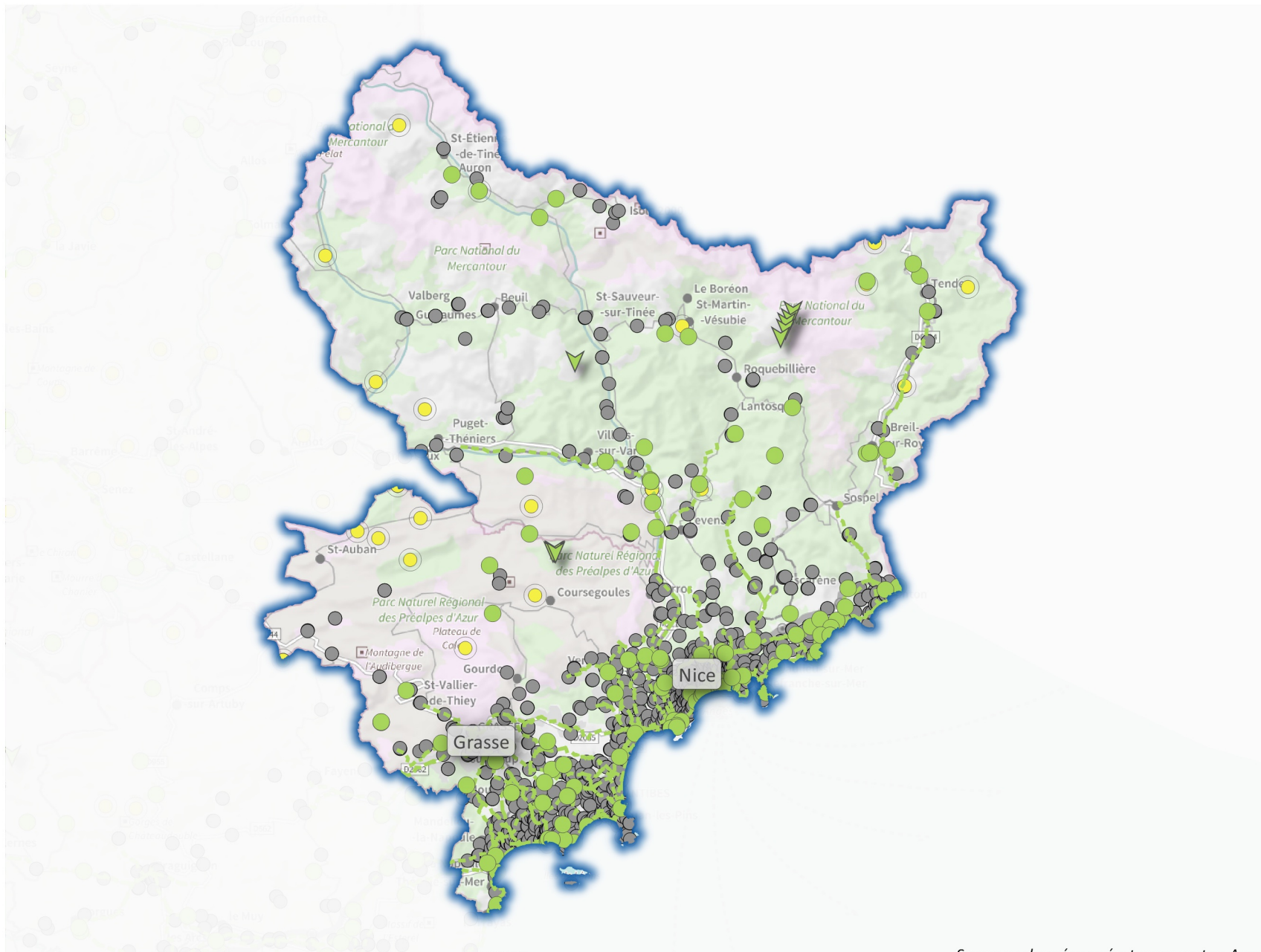
Sources : données opérateurs ; carte : Arcep  
mars 2019

0 5 10 15 20 km



## 4G : quelle couverture dans le département des Alpes-Maritimes ?

Les effets du "New Deal mobile" entre le Gouvernement, l'Arcep et les opérateurs mobiles



### Légende

#### Janvier 2019

- sites 4G en service

#### Fin 2020

- Sites existants, à équiper en 4G d'ici à fin 2020
- Axes routiers indicatifs
- ▼ Lieu à couvrir en 4G sous 2 ans (dispositif de couverture ciblée)
- Sites existants, à équiper en 4G d'ici à fin 2020 (75%) ou d'ici à fin 2022 (25%)
- Site à 1, 2 ou 3 opérateurs
- Site mutualisé entre 4 opérateurs

Cette carte représente des implantations de sites, qui ne préjugent pas de la couverture réelle.

Des données chiffrées détaillées sur la mise en oeuvre du New Deal et l'état de la couverture 4G sont disponibles sur le Tableau de bord du New Deal : [www.arcep.fr/new-deal](http://www.arcep.fr/new-deal)

Sources : données opérateurs ; carte : Arcep  
mars 2019

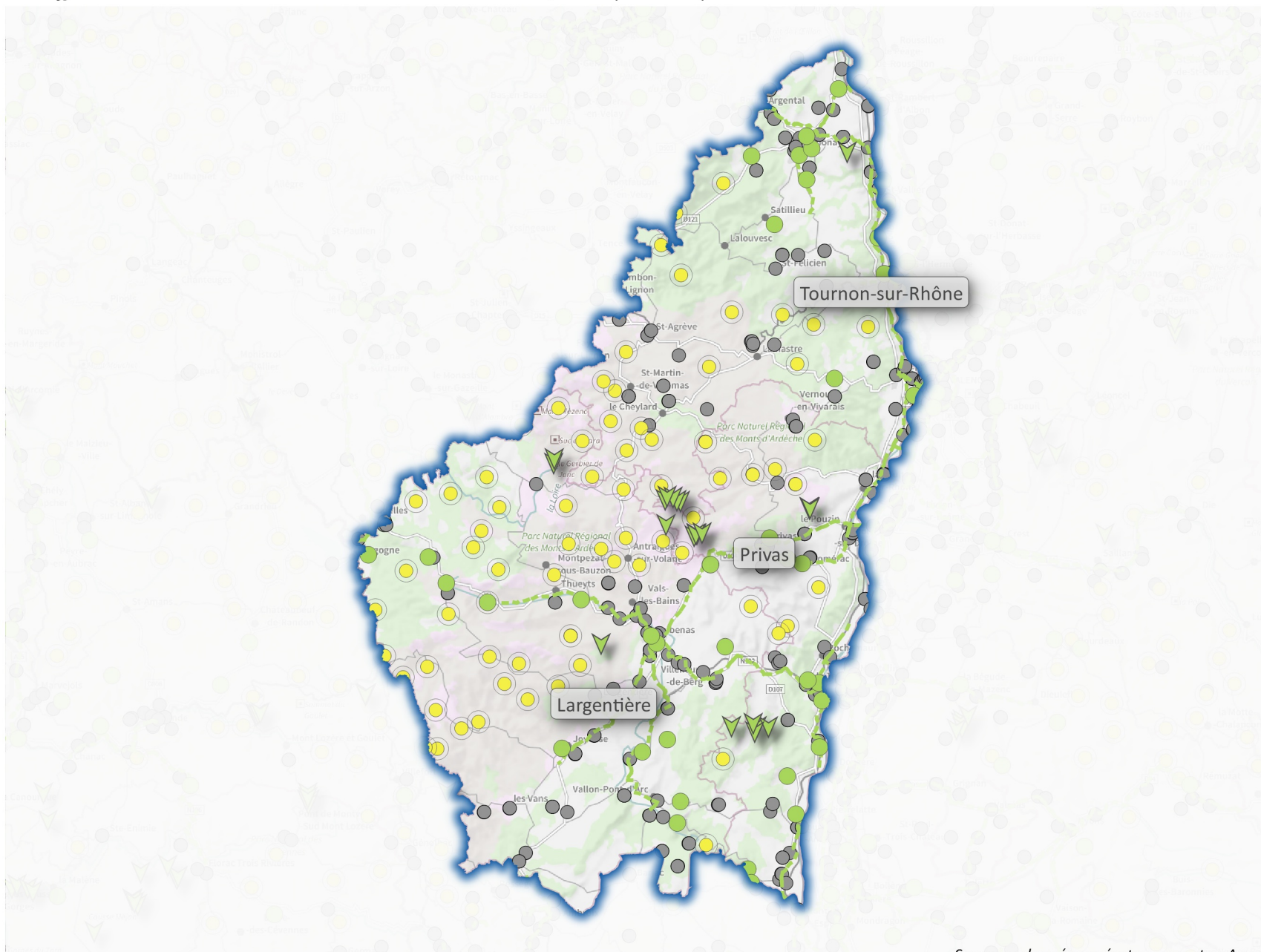
0 5 10 15 20 km





## 4G : quelle couverture dans le département de l'Ardèche ?

Les effets du "New Deal mobile" entre le Gouvernement, l'Arcep et les opérateurs mobiles



### Légende

#### Janvier 2019

- sites 4G en service

#### Fin 2020

- Sites existants, à équiper en 4G d'ici à fin 2020
- Axes routiers indicatifs
- ▼ Lieu à couvrir en 4G sous 2 ans (dispositif de couverture ciblée)
- Sites existants, à équiper en 4G d'ici à fin 2020 (75%) ou d'ici à fin 2022 (25%)
- Site à 1, 2 ou 3 opérateurs
- Site mutualisé entre 4 opérateurs

*Cette carte représente des implantations de sites, qui ne préjugent pas de la couverture réelle.*

*Des données chiffrées détaillées sur la mise en oeuvre du New Deal et l'état de la couverture 4G sont disponibles sur le Tableau de bord du New Deal : [www.arcep.fr/new-deal](http://www.arcep.fr/new-deal)*

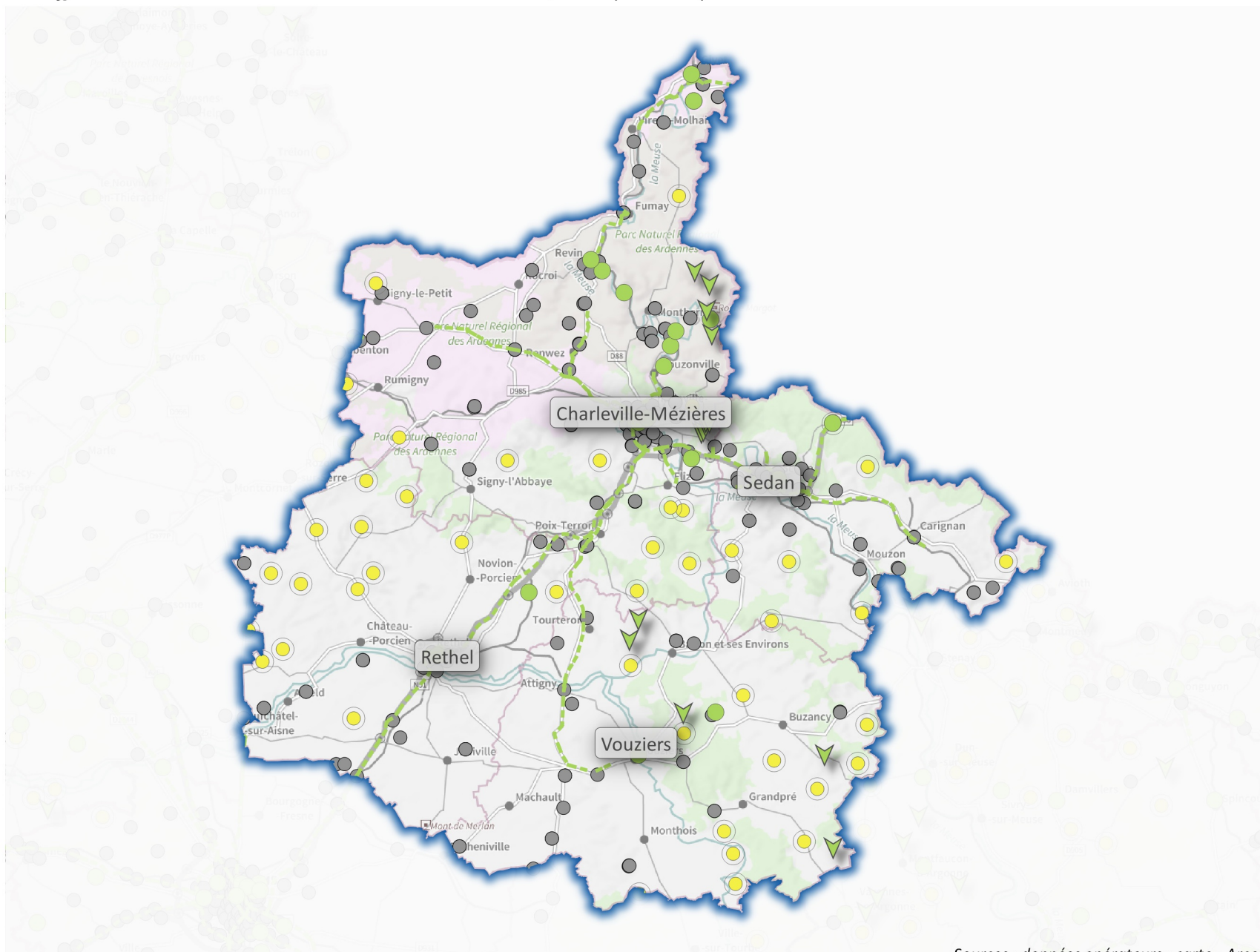
Sources : données opérateurs ; carte : Arcep  
mars 2019

0 5 10 15 20 km



## 4G : quelle couverture dans le département des Ardennes ?

Les effets du "New Deal mobile" entre le Gouvernement, l'Arcep et les opérateurs mobiles



### Légende

#### Janvier 2019

- sites 4G en service

#### Fin 2020

- Sites existants, à équiper en 4G d'ici à fin 2020
- Axes routiers indicatifs
- ▼ Lieu à couvrir en 4G sous 2 ans (dispositif de couverture ciblée)
- Sites existants, à équiper en 4G d'ici à fin 2020 (75%) ou d'ici à fin 2022 (25%)
- Site à 1, 2 ou 3 opérateurs
- Site mutualisé entre 4 opérateurs

*Cette carte représente des implantations de sites, qui ne préjugent pas de la couverture réelle.*

*Des données chiffrées détaillées sur la mise en oeuvre du New Deal et l'état de la couverture 4G sont disponibles sur le Tableau de bord du New Deal : [www.arcep.fr/new-deal](http://www.arcep.fr/new-deal)*

Sources : données opérateurs ; carte : Arcep  
mars 2019

0 5 10 15 20 km





## 4G : quelle couverture dans le département de l'Ariège ?

Les effets du "New Deal mobile" entre le Gouvernement, l'Arcep et les opérateurs mobiles



### Légende

#### Janvier 2019

- sites 4G en service

#### Fin 2020

- Sites existants, à équiper en 4G d'ici à fin 2020
- Axes routiers indicatifs
- ▼ Lieu à couvrir en 4G sous 2 ans (dispositif de couverture ciblée)
- Sites existants, à équiper en 4G d'ici à fin 2020 (75%) ou d'ici à fin 2022 (25%)
- Site à 1, 2 ou 3 opérateurs
- Site mutualisé entre 4 opérateurs

Cette carte représente des implantations de sites, qui ne préjugent pas de la couverture réelle.

Des données chiffrées détaillées sur la mise en oeuvre du New Deal et l'état de la couverture 4G sont disponibles sur le Tableau de bord du New Deal : [www.arcep.fr/new-deal](http://www.arcep.fr/new-deal)

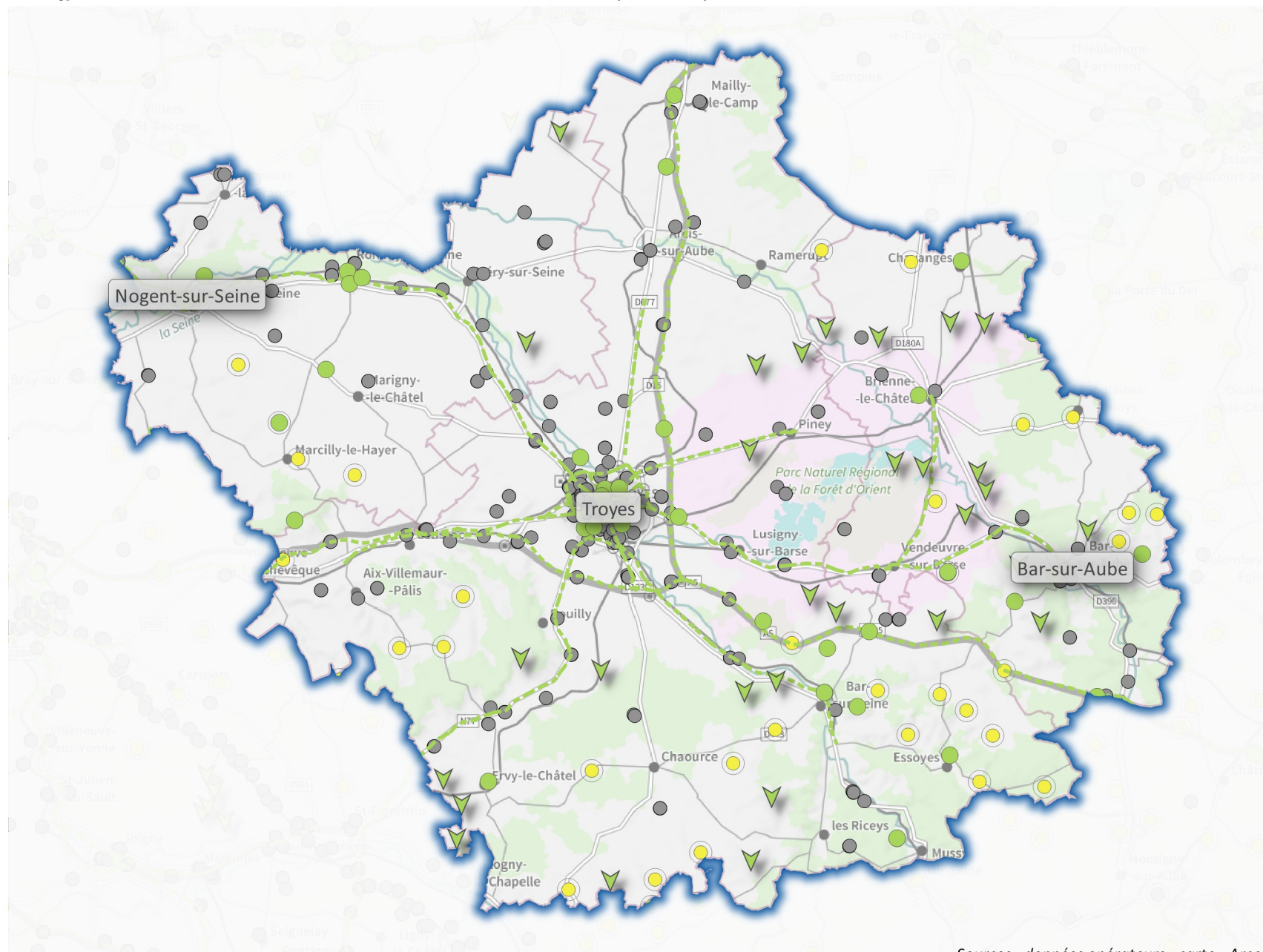
Sources : données opérateurs ; carte : Arcep  
mars 2019

0 5 10 15 20 km



## 4G : quelle couverture dans le département de l'Aube ?

Les effets du "New Deal mobile" entre le Gouvernement, l'Arcep et les opérateurs mobiles



### Légende

#### Janvier 2019

- sites 4G en service

#### Fin 2020

- Sites existants, à équiper en 4G d'ici à fin 2020
- Axes routiers indicatifs
- ▼ Lieu à couvrir en 4G sous 2 ans (dispositif de couverture ciblée)
- Sites existants, à équiper en 4G d'ici à fin 2020 (75%) ou d'ici à fin 2022 (25%)
- Site à 1, 2 ou 3 opérateurs
- Site mutualisé entre 4 opérateurs

*Cette carte représente des implantations de sites, qui ne préjugent pas de la couverture réelle.*

*Des données chiffrées détaillées sur la mise en oeuvre du New Deal et l'état de la couverture 4G sont disponibles sur le Tableau de bord du New Deal : [www.arcep.fr/new-deal](http://www.arcep.fr/new-deal)*

Sources : données opérateurs ; carte : Arcep  
mars 2019

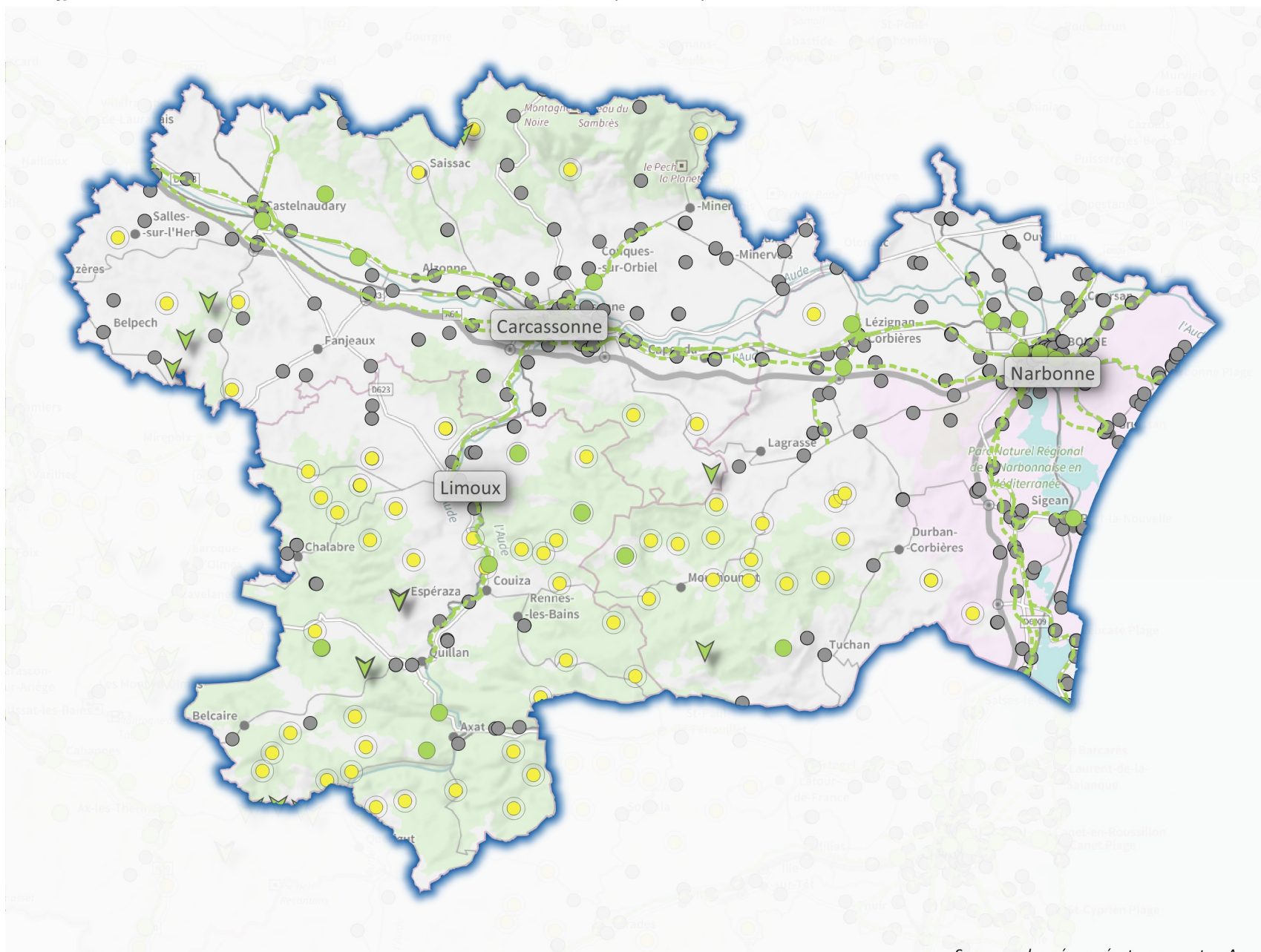
0 5 10 15 20 km





## 4G : quelle couverture dans le département de l'Aude ?

Les effets du "New Deal mobile" entre le Gouvernement, l'Arcep et les opérateurs mobiles



### Légende

#### Janvier 2019

- sites 4G en service

#### Fin 2020

- Sites existants, à équiper en 4G d'ici à fin 2020
- Axes routiers indicatifs
- ▼ Lieu à couvrir en 4G sous 2 ans (dispositif de couverture ciblée)
- Sites existants, à équiper en 4G d'ici à fin 2020 (75%) ou d'ici à fin 2022 (25%)
- Site à 1, 2 ou 3 opérateurs
- Site mutualisé entre 4 opérateurs

*Cette carte représente des implantations de sites, qui ne préjugent pas de la couverture réelle.*

*Des données chiffrées détaillées sur la mise en oeuvre du New Deal et l'état de la couverture 4G sont disponibles sur le Tableau de bord du New Deal :*

*[www.arcep.fr/new-deal](http://www.arcep.fr/new-deal)*

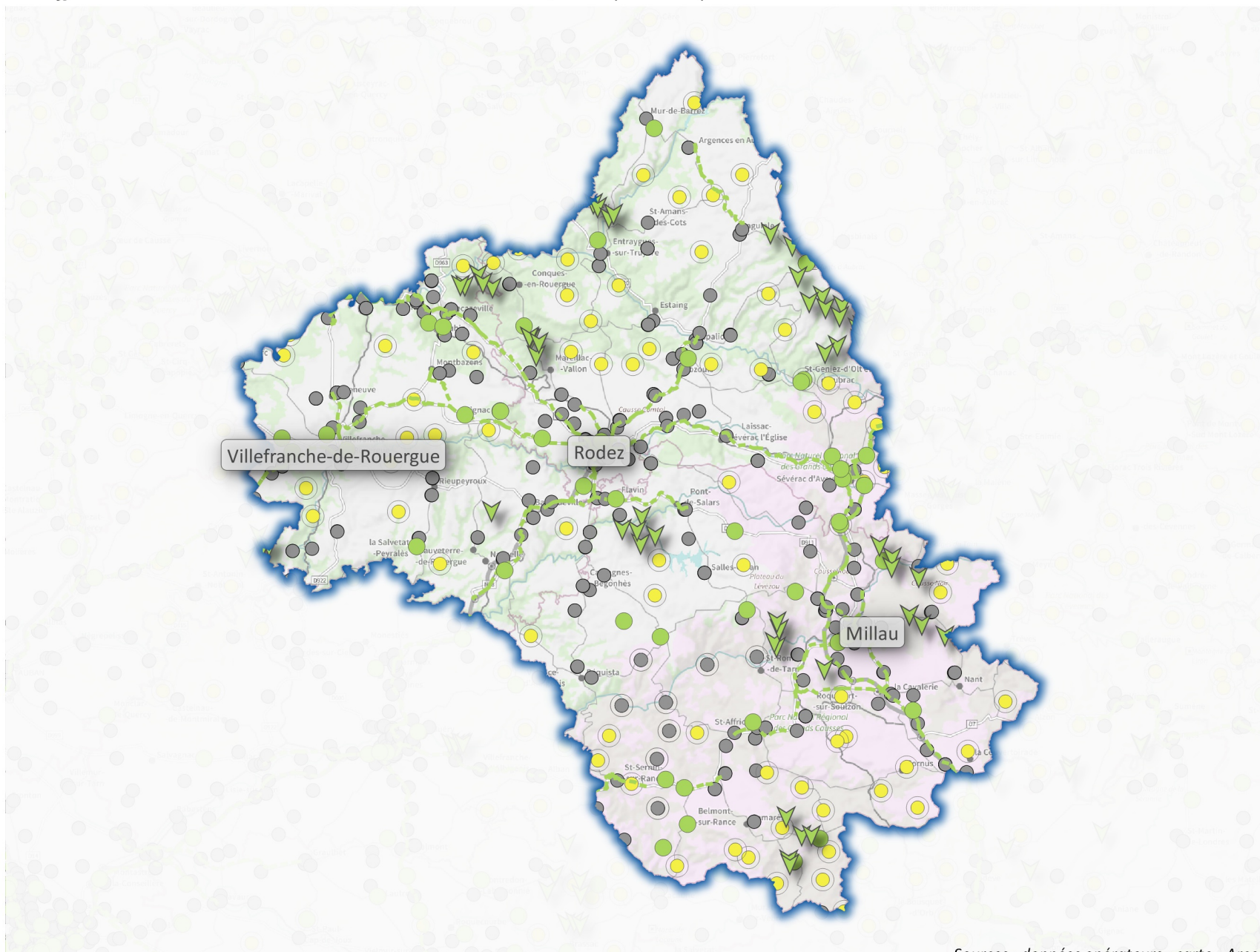
Sources : données opérateurs ; carte : Arcep  
mars 2019

0 5 10 15 20 km



## 4G : quelle couverture dans le département de l'Aveyron ?

Les effets du "New Deal mobile" entre le Gouvernement, l'Arcep et les opérateurs mobiles



### Légende

#### Janvier 2019

- sites 4G en service

#### Fin 2020

- Sites existants, à équiper en 4G d'ici à fin 2020
- Axes routiers indicatifs
- ▼ Lieu à couvrir en 4G sous 2 ans (dispositif de couverture ciblée)
- Sites existants, à équiper en 4G d'ici à fin 2020 (75%) ou d'ici à fin 2022 (25%)
- Site à 1, 2 ou 3 opérateurs
- Site mutualisé entre 4 opérateurs

*Cette carte représente des implantations de sites, qui ne préjugent pas de la couverture réelle.*

*Des données chiffrées détaillées sur la mise en oeuvre du New Deal et l'état de la couverture 4G sont disponibles sur le Tableau de bord du New Deal : [www.arcep.fr/new-deal](http://www.arcep.fr/new-deal)*

Sources : données opérateurs ; carte : Arcep  
mars 2019

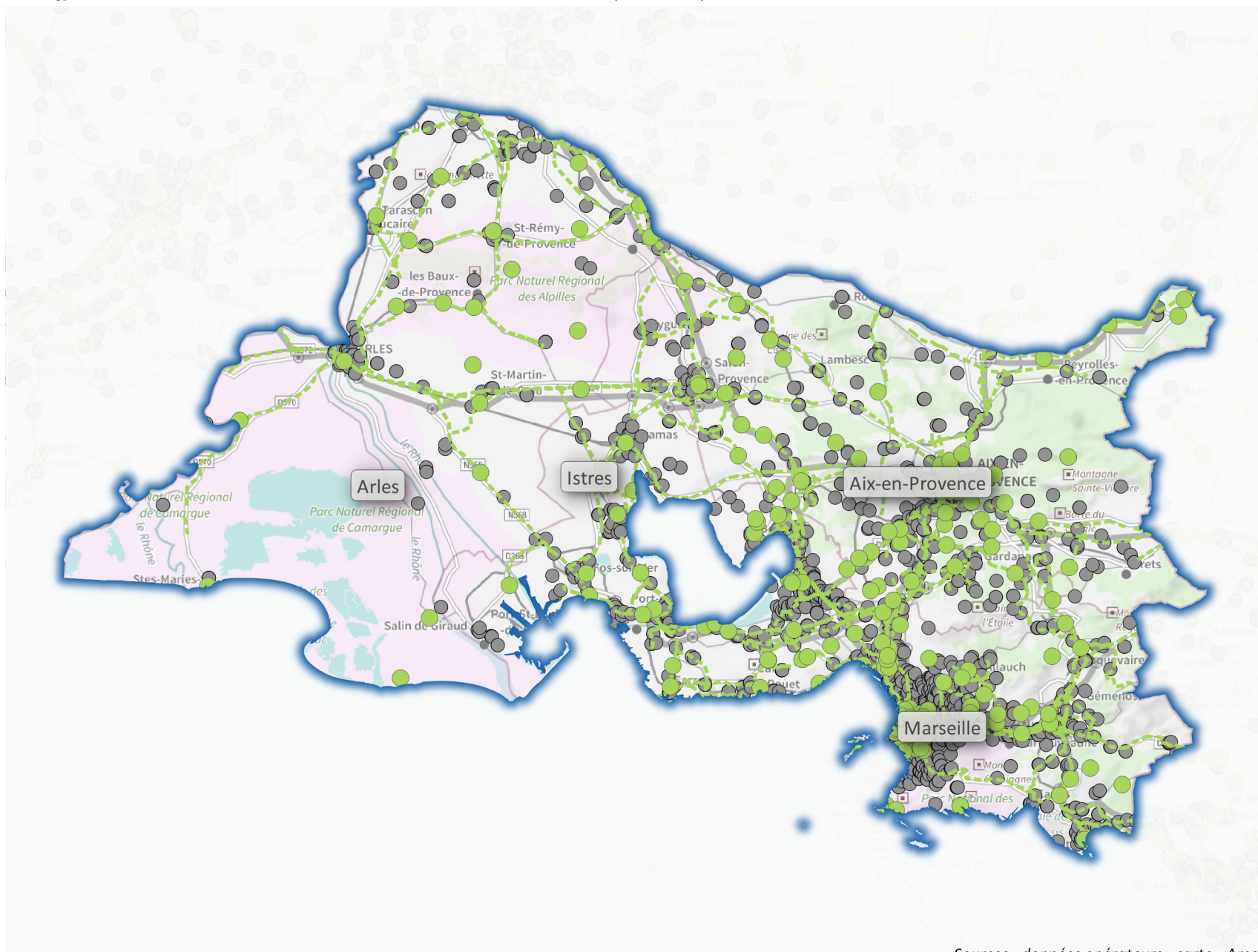
0 5 10 15 20 km





## 4G : quelle couverture dans le département des Bouches-du-Rhône ?

Les effets du "New Deal mobile" entre le Gouvernement, l'Arcep et les opérateurs mobiles



### Légende

#### Janvier 2019

- sites 4G en service

#### Fin 2020

- Sites existants, à équiper en 4G d'ici à fin 2020
- Axes routiers indicatifs
- ▼ Lieu à couvrir en 4G sous 2 ans (dispositif de couverture ciblée)
- Sites existants, à équiper en 4G d'ici à fin 2020 (75%) ou d'ici à fin 2022 (25%)
- Site à 1, 2 ou 3 opérateurs
- Site mutualisé entre 4 opérateurs

Cette carte représente des implantations de sites, qui ne préjugent pas de la couverture réelle.

Des données chiffrées détaillées sur la mise en oeuvre du New Deal et l'état de la couverture 4G sont disponibles sur le Tableau de bord du New Deal : [www.arcep.fr/new-deal](http://www.arcep.fr/new-deal)

Sources : données opérateurs ; carte : Arcep  
mars 2019

0 5 10 15 20 km



## 4G : quelle couverture dans le département du Calvados ?

Les effets du "New Deal mobile" entre le Gouvernement, l'Arcep et les opérateurs mobiles



### Légende

#### Janvier 2019

- sites 4G en service

#### Fin 2020

- Sites existants, à équiper en 4G d'ici à fin 2020
- Axes routiers indicatifs
- ▼ Lieu à couvrir en 4G sous 2 ans (dispositif de couverture ciblée)
- Sites existants, à équiper en 4G d'ici à fin 2020 (75%) ou d'ici à fin 2022 (25%)
- Site à 1, 2 ou 3 opérateurs
- Site mutualisé entre 4 opérateurs

Cette carte représente des implantations de sites, qui ne préjugent pas de la couverture réelle.

Des données chiffrées détaillées sur la mise en oeuvre du New Deal et l'état de la couverture 4G sont disponibles sur le Tableau de bord du New Deal : [www.arcep.fr/new-deal](http://www.arcep.fr/new-deal)

Sources : données opérateurs ; carte : Arcep  
mars 2019

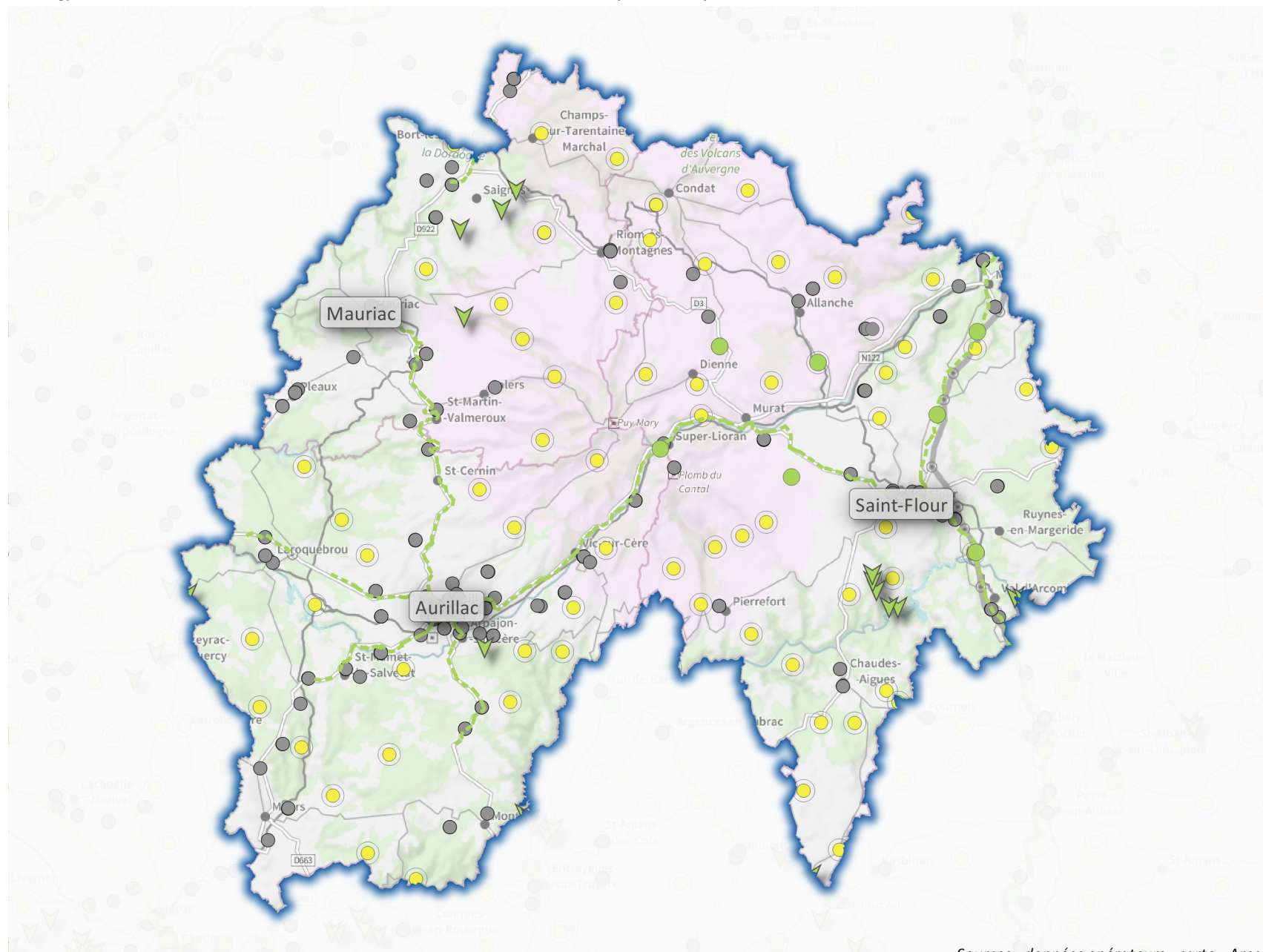
0 5 10 15 20 km





## 4G : quelle couverture dans le département du Cantal ?

Les effets du "New Deal mobile" entre le Gouvernement, l'Arcep et les opérateurs mobiles



### Légende

#### Janvier 2019

- sites 4G en service

#### Fin 2020

- Sites existants, à équiper en 4G d'ici à fin 2020
- Axes routiers indicatifs
- ▼ Lieu à couvrir en 4G sous 2 ans (dispositif de couverture ciblée)
- Sites existants, à équiper en 4G d'ici à fin 2020 (75%) ou d'ici à fin 2022 (25%)
- Site à 1, 2 ou 3 opérateurs
- Site mutualisé entre 4 opérateurs

Cette carte représente des implantations de sites, qui ne préjugent pas de la couverture réelle.

Des données chiffrées détaillées sur la mise en oeuvre du New Deal et l'état de la couverture 4G sont disponibles sur le Tableau de bord du New Deal : [www.arcep.fr/new-deal](http://www.arcep.fr/new-deal)

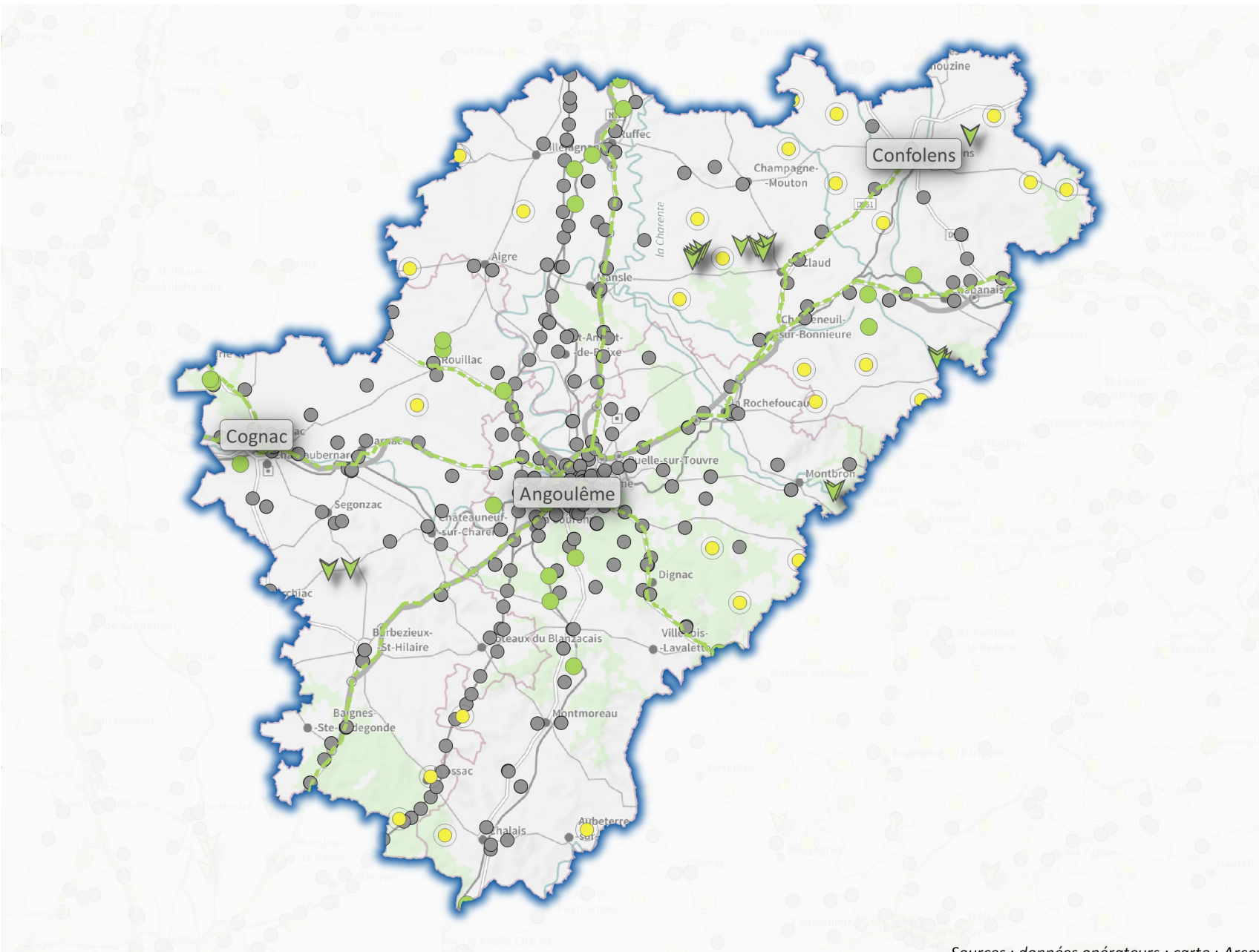
Sources : données opérateurs ; carte : Arcep  
mars 2019

0 5 10 15 20 km



#### 4G : quelle couverture dans le département de la Charente ?

## Les effets du "New Deal mobile" entre le Gouvernement, l'Arcep et les opérateurs mobiles







### Légende

## Janvier 2019

- sites 4G en service

## Fin 2020

-  Sites existants, à équiper en 4G d'ici à fin 2020
-  Axes routiers indicatifs
-  Lieu à couvrir en 4G sous 2 ans (dispositif de couverture ciblée)
-  Sites existants, à équiper en 4G d'ici à fin 2020 (75%) ou d'ici à fin 2022 (25%)

*Cette carte représente des implantations de sites, qui ne préjugent pas de la couverture réelle.*

*Des données chiffrées détaillées sur la mise en oeuvre du New Deal et l'état de la couverture 4G sont disponibles sur le Tableau de bord du New Deal : [www.arcep.fr/new-deal](http://www.arcep.fr/new-deal)*

Sources : données opérateurs ; carte : Arcep  
mars 2019

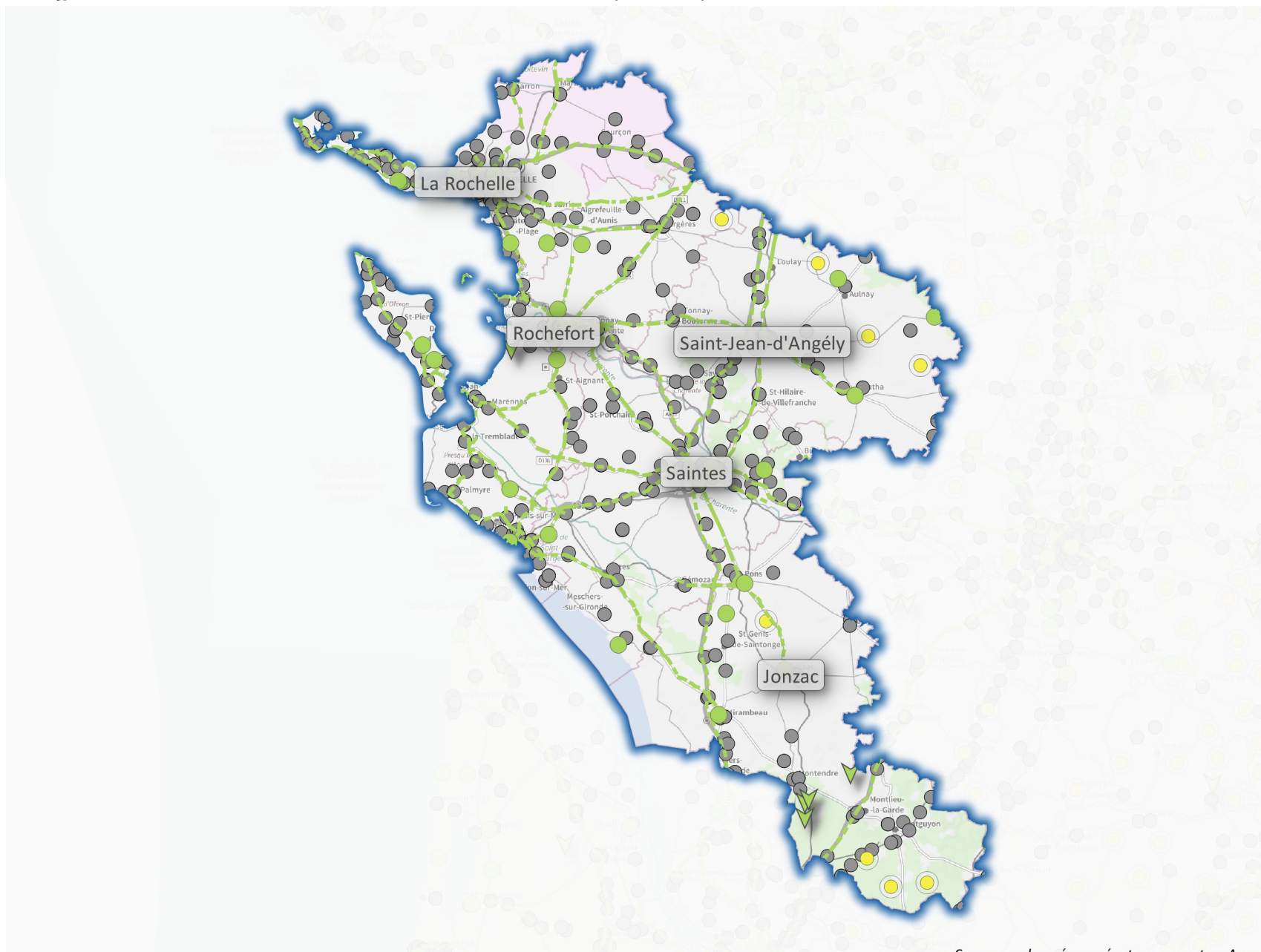
0      5      10      15      20 km





## 4G : quelle couverture dans le département de la Charente-Maritime ?

Les effets du "New Deal mobile" entre le Gouvernement, l'Arcep et les opérateurs mobiles



### Légende

#### Janvier 2019

- sites 4G en service

#### Fin 2020

- Sites existants, à équiper en 4G d'ici à fin 2020
- Axes routiers indicatifs
- ▼ Lieu à couvrir en 4G sous 2 ans (dispositif de couverture ciblée)
- Sites existants, à équiper en 4G d'ici à fin 2020 (75%) ou d'ici à fin 2022 (25%)
- Site à 1, 2 ou 3 opérateurs
- Site mutualisé entre 4 opérateurs

Cette carte représente des implantations de sites, qui ne préjugent pas de la couverture réelle.

Des données chiffrées détaillées sur la mise en oeuvre du New Deal et l'état de la couverture 4G sont disponibles sur le Tableau de bord du New Deal : [www.arcep.fr/new-deal](http://www.arcep.fr/new-deal)

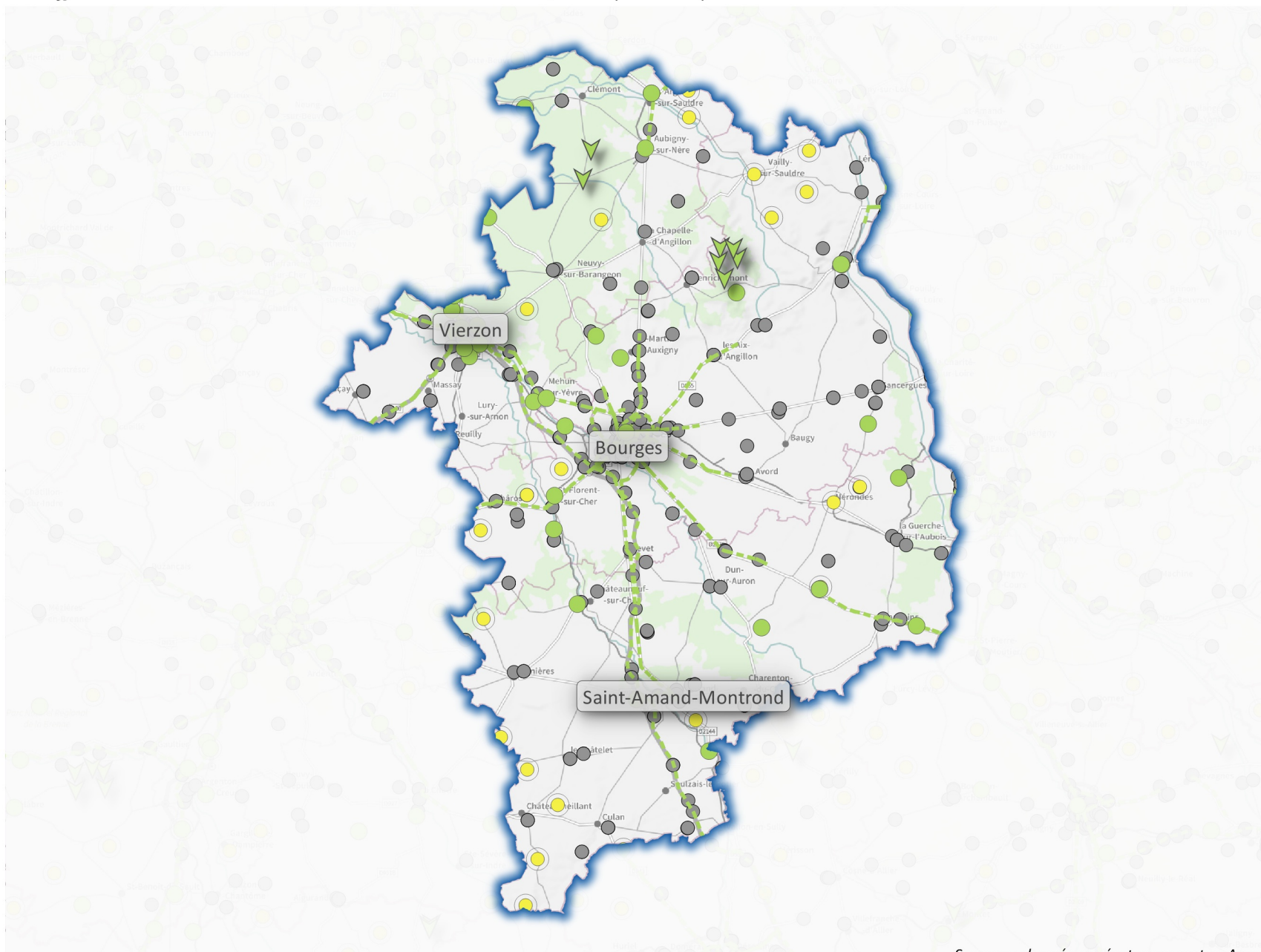
Sources : données opérateurs ; carte : Arcep  
mars 2019

0 5 10 15 20 km



## 4G : quelle couverture dans le département du Cher ?

Les effets du "New Deal mobile" entre le Gouvernement, l'Arcep et les opérateurs mobiles



### Légende

#### Janvier 2019

- sites 4G en service

#### Fin 2020

- Sites existants, à équiper en 4G d'ici à fin 2020
- Axes routiers indicatifs
- ▼ Lieu à couvrir en 4G sous 2 ans (dispositif de couverture ciblée)
- Sites existants, à équiper en 4G d'ici à fin 2020 (75%) ou d'ici à fin 2022 (25%)
- Site à 1, 2 ou 3 opérateurs
- Site mutualisé entre 4 opérateurs

*Cette carte représente des implantations de sites, qui ne préjugent pas de la couverture réelle.*

*Des données chiffrées détaillées sur la mise en oeuvre du New Deal et l'état de la couverture 4G sont disponibles sur le Tableau de bord du New Deal : [www.arcep.fr/new-deal](http://www.arcep.fr/new-deal)*

Sources : données opérateurs ; carte : Arcep  
mars 2019

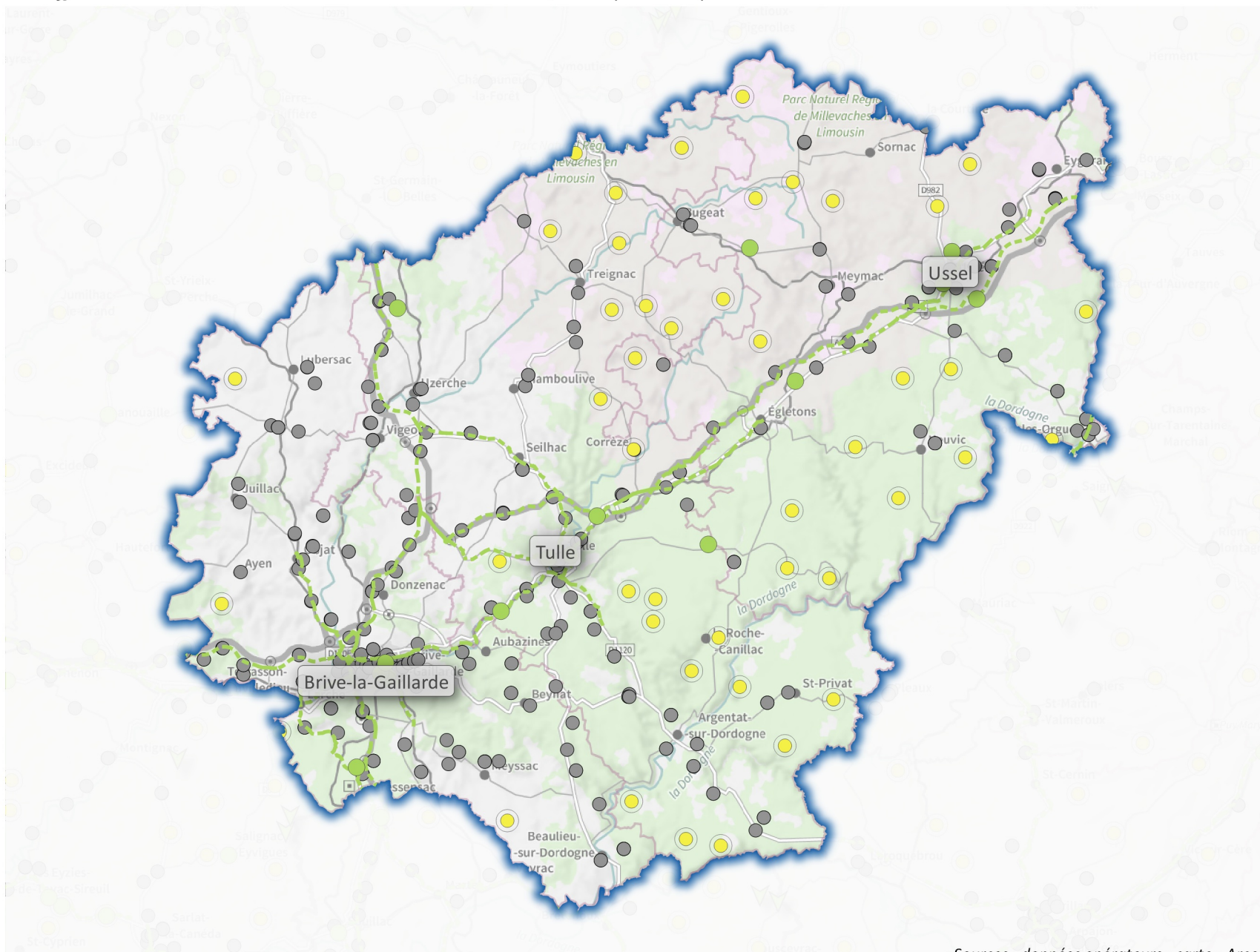
0 5 10 15 20 km





## 4G : quelle couverture dans le département de la Corrèze ?

Les effets du "New Deal mobile" entre le Gouvernement, l'Arcep et les opérateurs mobiles



### Légende

#### Janvier 2019

- sites 4G en service

#### Fin 2020

- Sites existants, à équiper en 4G d'ici à fin 2020
- Axes routiers indicatifs
- ▼ Lieu à couvrir en 4G sous 2 ans (dispositif de couverture ciblée)
- Sites existants, à équiper en 4G d'ici à fin 2020 (75%) ou d'ici à fin 2022 (25%)
- Site à 1, 2 ou 3 opérateurs
- Site mutualisé entre 4 opérateurs

*Cette carte représente des implantations de sites, qui ne préjugent pas de la couverture réelle.*

*Des données chiffrées détaillées sur la mise en oeuvre du New Deal et l'état de la couverture 4G sont disponibles sur le Tableau de bord du New Deal : [www.arcep.fr/new-deal](http://www.arcep.fr/new-deal)*

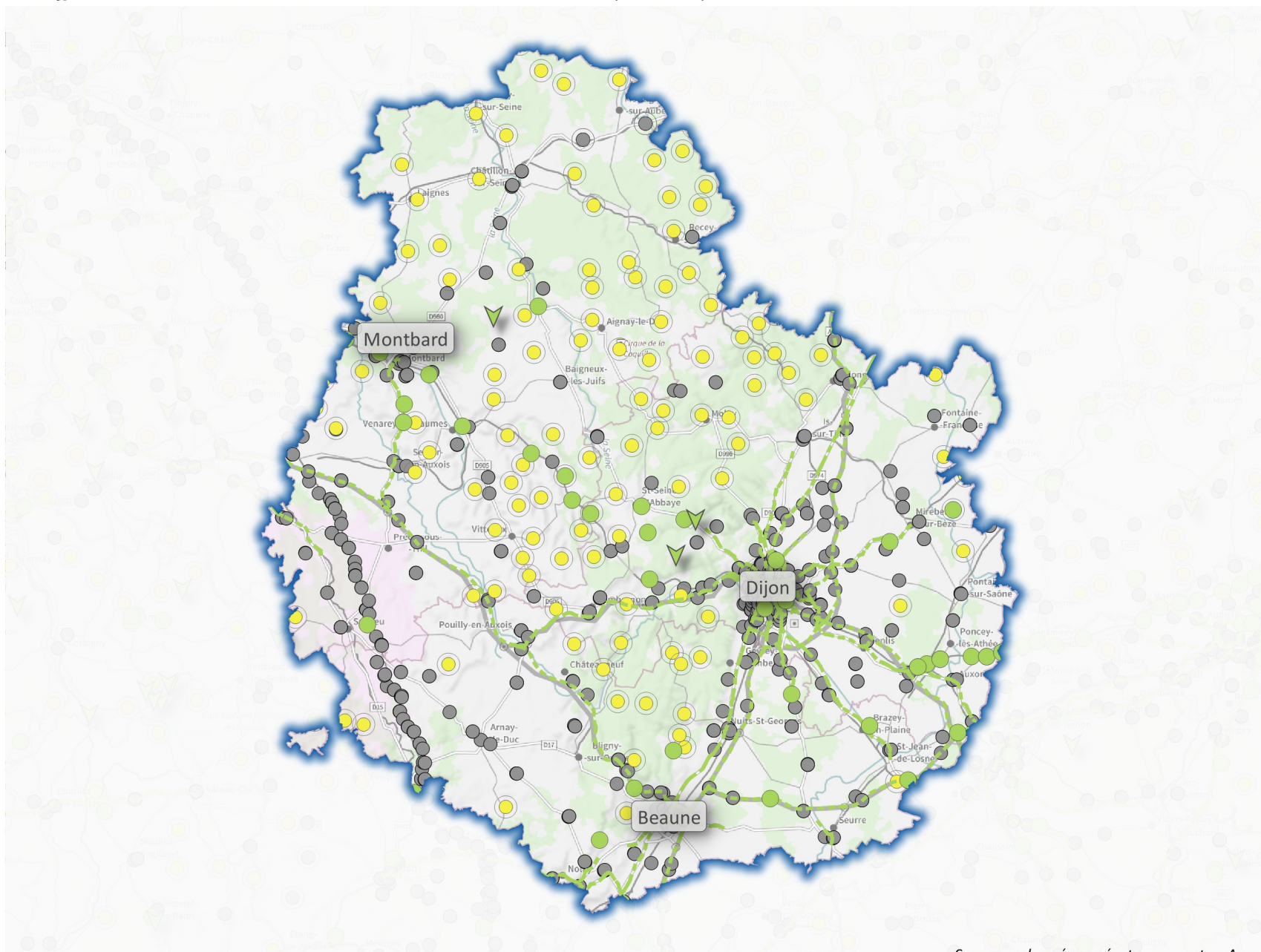
Sources : données opérateurs ; carte : Arcep  
mars 2019

0 5 10 15 20 km



## 4G : quelle couverture dans le département de la Côte-d'Or ?

Les effets du "New Deal mobile" entre le Gouvernement, l'Arcep et les opérateurs mobiles



### Légende

#### Janvier 2019

- sites 4G en service

#### Fin 2020

- Sites existants, à équiper en 4G d'ici à fin 2020
- Axes routiers indicatifs
- ▼ Lieu à couvrir en 4G sous 2 ans (dispositif de couverture ciblée)
- Sites existants, à équiper en 4G d'ici à fin 2020 (75%) ou d'ici à fin 2022 (25%)
- Site à 1, 2 ou 3 opérateurs
- Site mutualisé entre 4 opérateurs

*Cette carte représente des implantations de sites, qui ne préjugent pas de la couverture réelle.*

*Des données chiffrées détaillées sur la mise en oeuvre du New Deal et l'état de la couverture 4G sont disponibles sur le Tableau de bord du New Deal : [www.arcep.fr/new-deal](http://www.arcep.fr/new-deal)*

Sources : données opérateurs ; carte : Arcep  
mars 2019

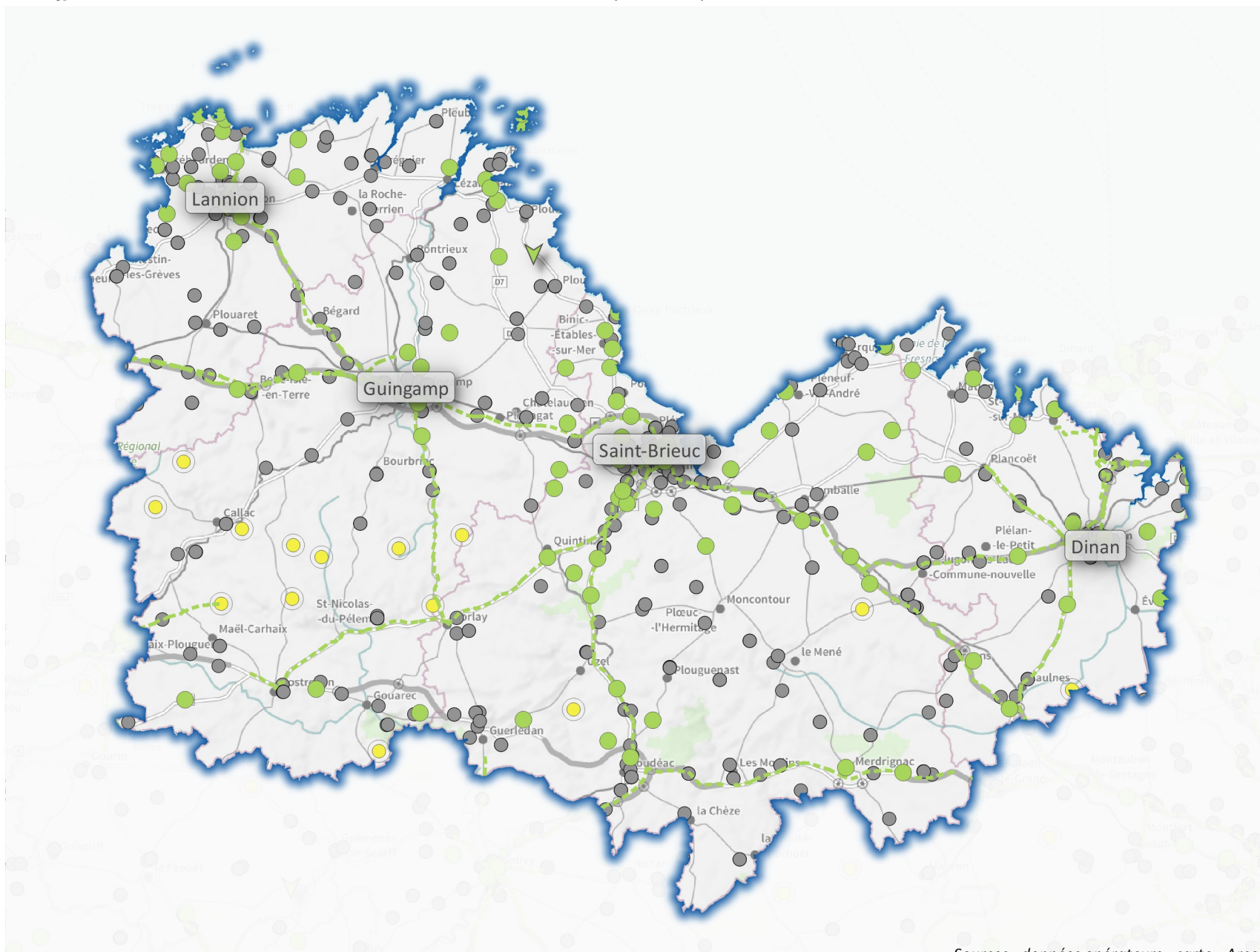
0 5 10 15 20 km





## 4G : quelle couverture dans le département des Côtes-d'Armor ?

Les effets du "New Deal mobile" entre le Gouvernement, l'Arcep et les opérateurs mobiles



### Légende

#### Janvier 2019

- sites 4G en service

#### Fin 2020

- Sites existants, à équiper en 4G d'ici à fin 2020
- Axes routiers indicatifs
- ▼ Lieu à couvrir en 4G sous 2 ans (dispositif de couverture ciblée)
- Sites existants, à équiper en 4G d'ici à fin 2020 (75%) ou d'ici à fin 2022 (25%)
- Site à 1, 2 ou 3 opérateurs
- Site mutualisé entre 4 opérateurs

Cette carte représente des implantations de sites, qui ne préjugent pas de la couverture réelle.

Des données chiffrées détaillées sur la mise en oeuvre du New Deal et l'état de la couverture 4G sont disponibles sur le Tableau de bord du New Deal : [www.arcep.fr/new-deal](http://www.arcep.fr/new-deal)

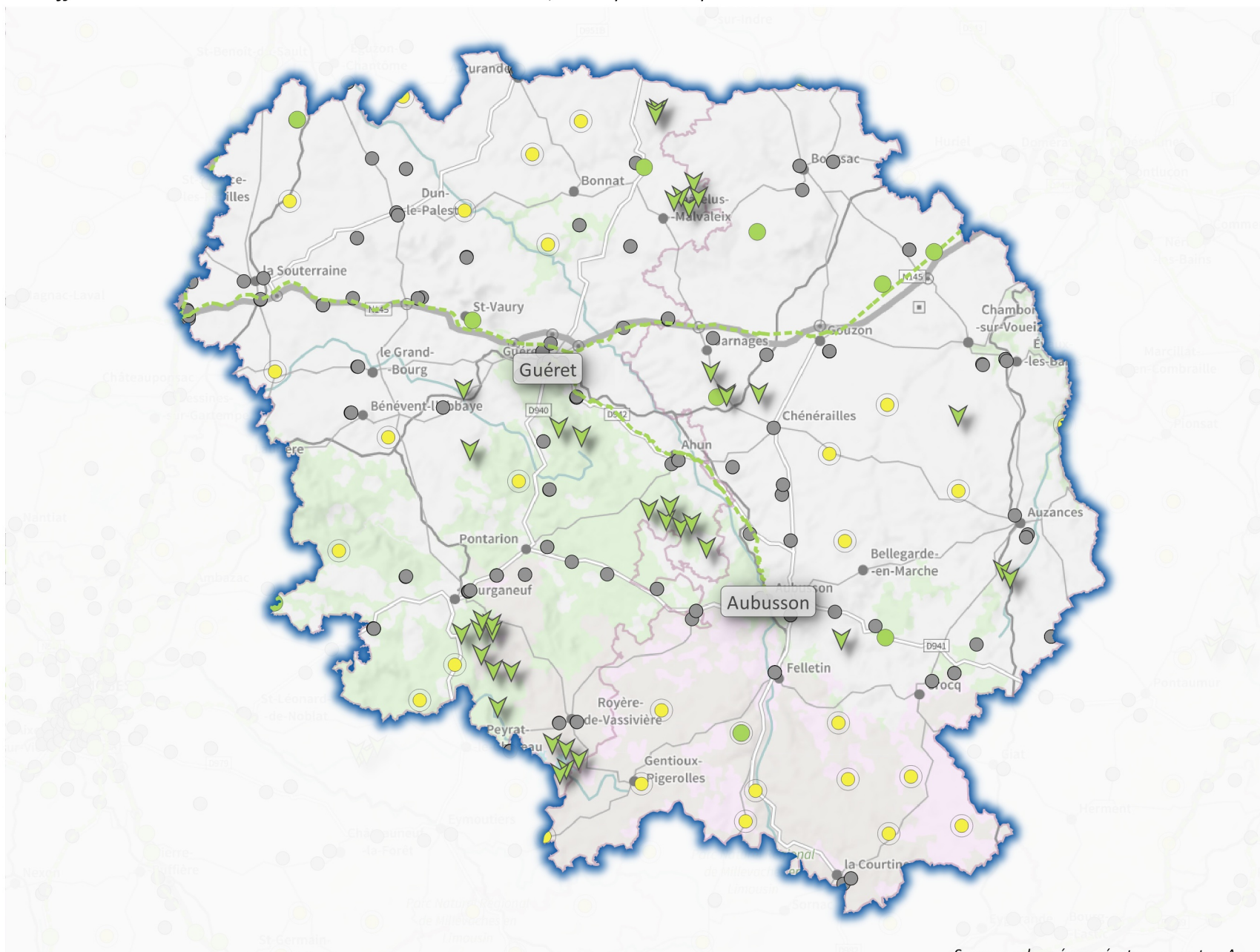
Sources : données opérateurs ; carte : Arcep  
mars 2019

0 5 10 15 20 km



## 4G : quelle couverture dans le département de la Creuse ?

Les effets du "New Deal mobile" entre le Gouvernement, l'Arcep et les opérateurs mobiles



### Légende

#### Janvier 2019

- sites 4G en service

#### Fin 2020

- Sites existants, à équiper en 4G d'ici à fin 2020
- Axes routiers indicatifs
- ▼ Lieu à couvrir en 4G sous 2 ans (dispositif de couverture ciblée)
- Sites existants, à équiper en 4G d'ici à fin 2020 (75%) ou d'ici à fin 2022 (25%)
- Site à 1, 2 ou 3 opérateurs
- Site mutualisé entre 4 opérateurs

Cette carte représente des implantations de sites, qui ne préjugent pas de la couverture réelle.

Des données chiffrées détaillées sur la mise en oeuvre du New Deal et l'état de la couverture 4G sont disponibles sur le Tableau de bord du New Deal : [www.arcep.fr/new-deal](http://www.arcep.fr/new-deal)

Sources : données opérateurs ; carte : Arcep  
mars 2019

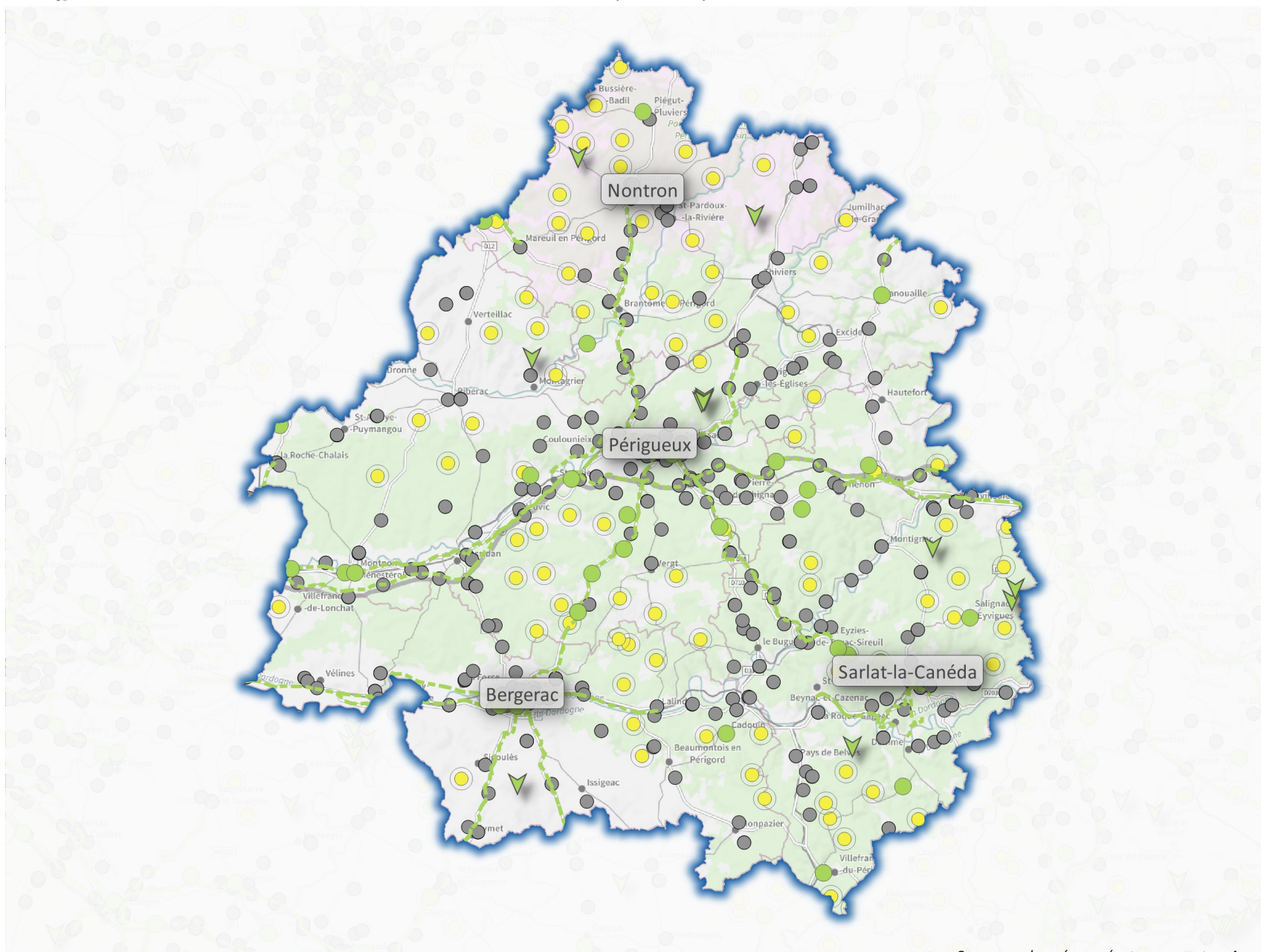
0 5 10 15 20 km





## 4G : quelle couverture dans le département de la Dordogne ?

Les effets du "New Deal mobile" entre le Gouvernement, l'Arcep et les opérateurs mobiles



### Légende

#### Janvier 2019

- sites 4G en service

#### Fin 2020

- Sites existants, à équiper en 4G d'ici à fin 2020
- Axes routiers indicatifs
- ▼ Lieu à couvrir en 4G sous 2 ans (dispositif de couverture ciblée)
- Sites existants, à équiper en 4G d'ici à fin 2020 (75%) ou d'ici à fin 2022 (25%)
- Site à 1, 2 ou 3 opérateurs
- Site mutualisé entre 4 opérateurs

*Cette carte représente des implantations de sites, qui ne préjugent pas de la couverture réelle.*

*Des données chiffrées détaillées sur la mise en oeuvre du New Deal et l'état de la couverture 4G sont disponibles sur le Tableau de bord du New Deal : [www.arcep.fr/new-deal](http://www.arcep.fr/new-deal)*

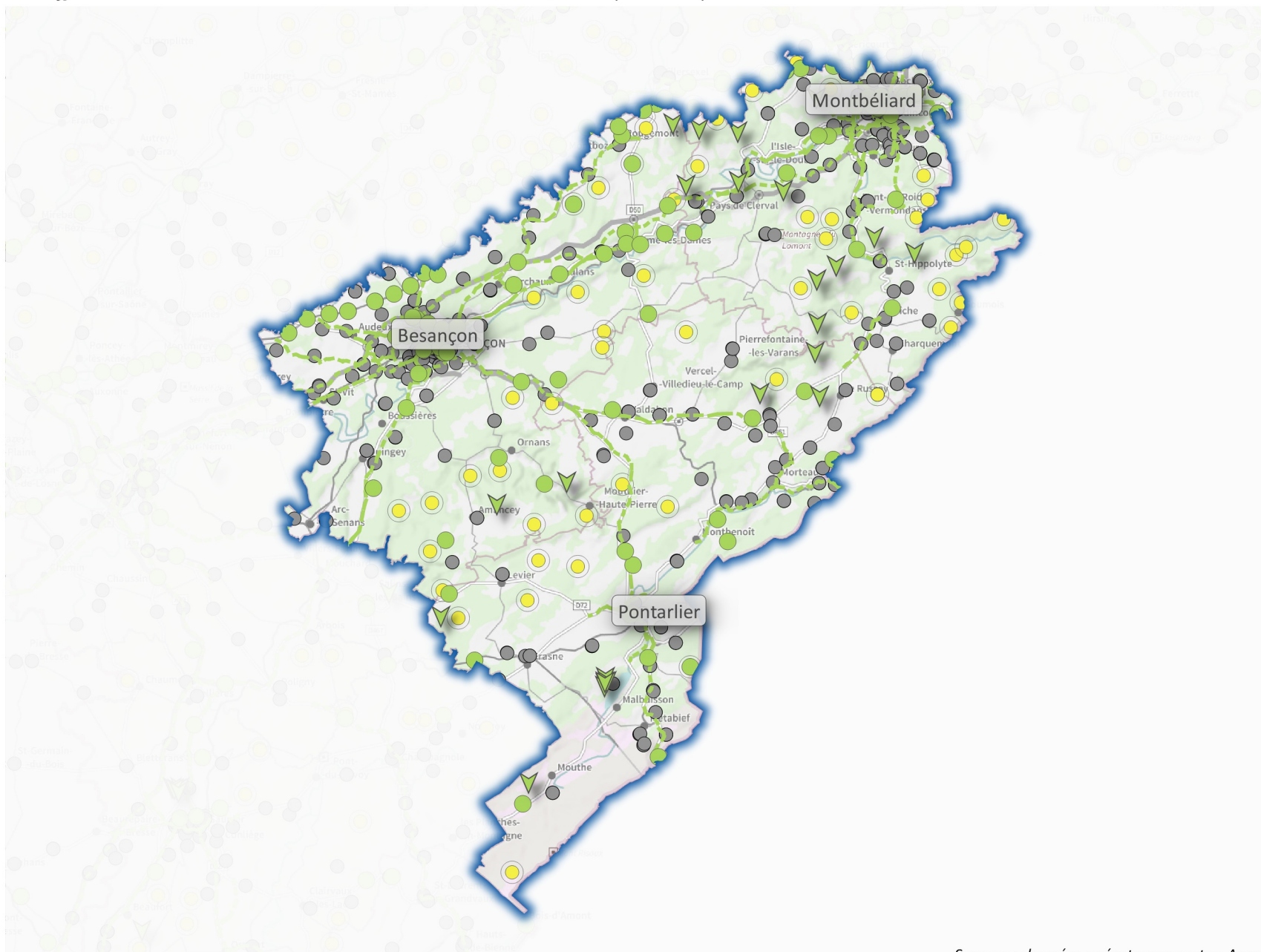
Sources : données opérateurs ; carte : Arcep  
mars 2019

0 5 10 15 20 km



## 4G : quelle couverture dans le département du Doubs ?

Les effets du "New Deal mobile" entre le Gouvernement, l'Arcep et les opérateurs mobiles



### Légende

#### Janvier 2019

- sites 4G en service

#### Fin 2020

- Sites existants, à équiper en 4G d'ici à fin 2020
- Axes routiers indicatifs
- ▼ Lieu à couvrir en 4G sous 2 ans (dispositif de couverture ciblée)
- Sites existants, à équiper en 4G d'ici à fin 2020 (75%) ou d'ici à fin 2022 (25%)
- Site à 1, 2 ou 3 opérateurs
- Site mutualisé entre 4 opérateurs

*Cette carte représente des implantations de sites, qui ne préjugent pas de la couverture réelle.*

*Des données chiffrées détaillées sur la mise en oeuvre du New Deal et l'état de la couverture 4G sont disponibles sur le Tableau de bord du New Deal : [www.arcep.fr/new-deal](http://www.arcep.fr/new-deal)*

Sources : données opérateurs ; carte : Arcep  
mars 2019

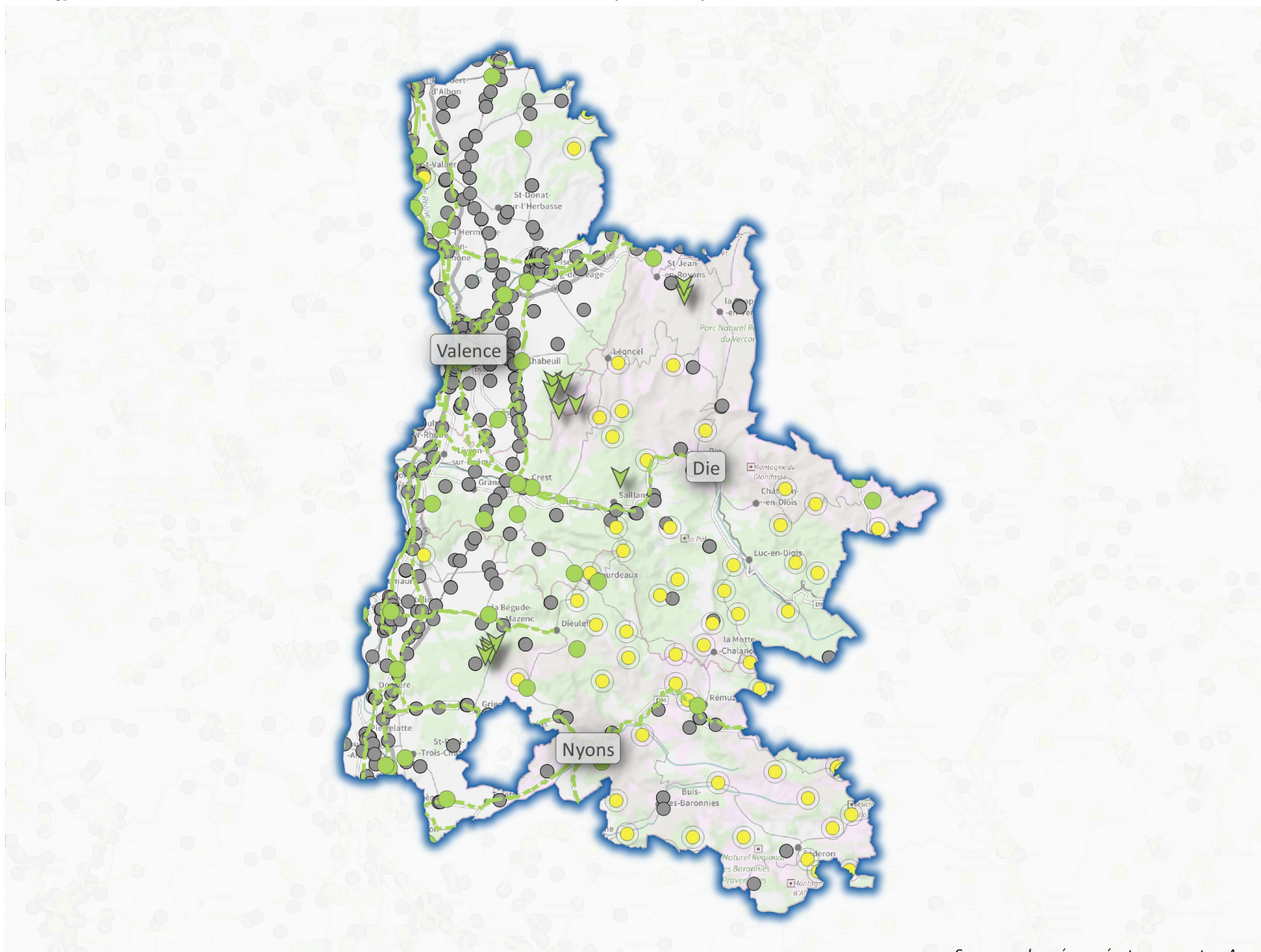
0 5 10 15 20 km





## 4G : quelle couverture dans le département de la Drôme ?

Les effets du "New Deal mobile" entre le Gouvernement, l'Arcep et les opérateurs mobiles



### Légende

#### Janvier 2019

- sites 4G en service

#### Fin 2020

- Sites existants, à équiper en 4G d'ici à fin 2020
- Axes routiers indicatifs
- ▼ Lieu à couvrir en 4G sous 2 ans (dispositif de couverture ciblée)
- Sites existants, à équiper en 4G d'ici à fin 2020 (75%) ou d'ici à fin 2022 (25%)
- Site à 1, 2 ou 3 opérateurs
- Site mutualisé entre 4 opérateurs

*Cette carte représente des implantations de sites, qui ne préjugent pas de la couverture réelle.*

*Des données chiffrées détaillées sur la mise en oeuvre du New Deal et l'état de la couverture 4G sont disponibles sur le Tableau de bord du New Deal : [www.arcep.fr/new-deal](http://www.arcep.fr/new-deal)*

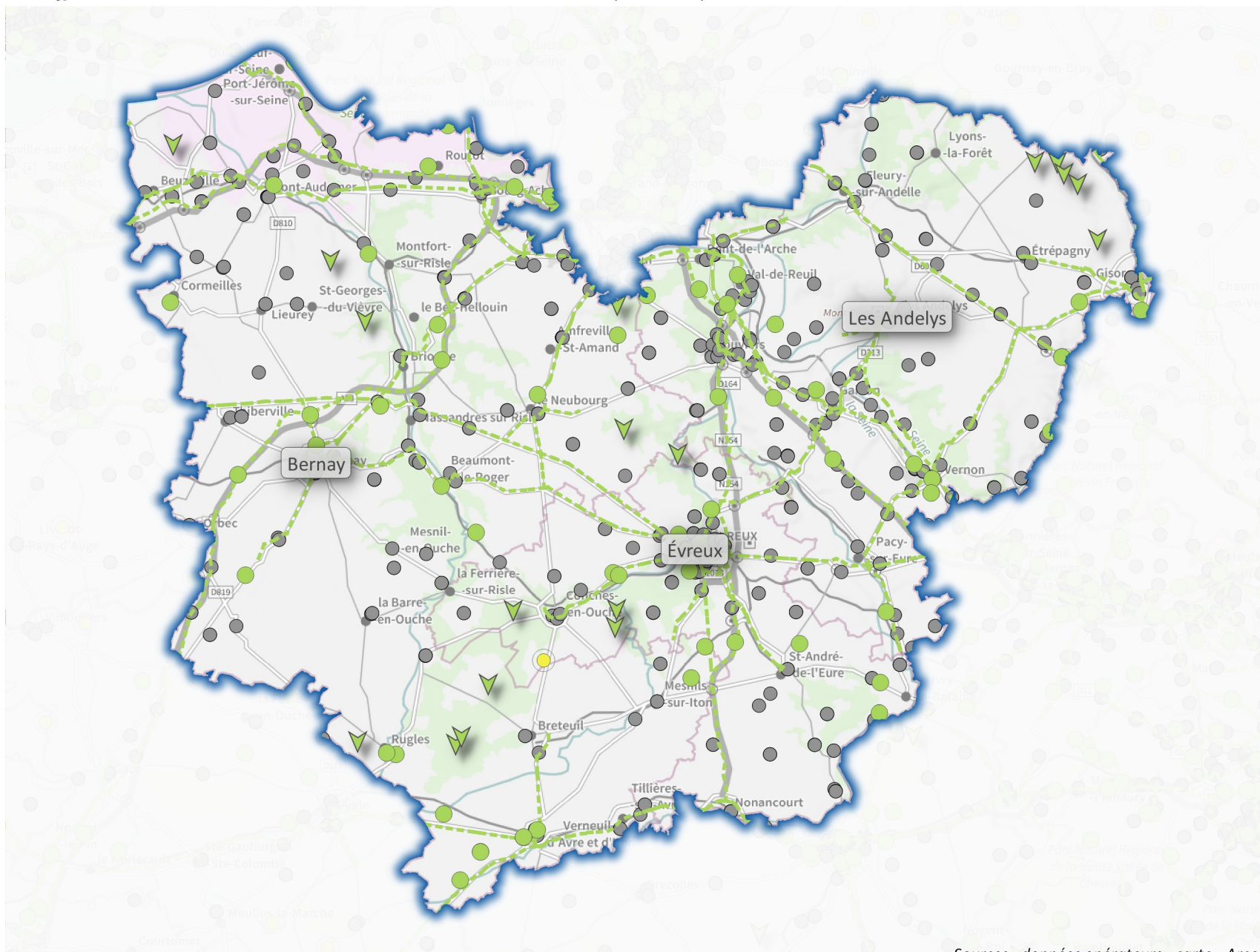
Sources : données opérateurs ; carte : Arcep  
mars 2019

0 5 10 15 20 km



## 4G : quelle couverture dans le département de l'Eure ?

Les effets du "New Deal mobile" entre le Gouvernement, l'Arcep et les opérateurs mobiles



### Légende

#### Janvier 2019

- sites 4G en service

#### Fin 2020

- Sites existants, à équiper en 4G d'ici à fin 2020
- Axes routiers indicatifs
- ▼ Lieu à couvrir en 4G sous 2 ans (dispositif de couverture ciblée)
- Sites existants, à équiper en 4G d'ici à fin 2020 (75%) ou d'ici à fin 2022 (25%)
- Site à 1, 2 ou 3 opérateurs
- Site mutualisé entre 4 opérateurs

Cette carte représente des implantations de sites, qui ne préjugent pas de la couverture réelle.

Des données chiffrées détaillées sur la mise en oeuvre du New Deal et l'état de la couverture 4G sont disponibles sur le Tableau de bord du New Deal : [www.arcep.fr/new-deal](http://www.arcep.fr/new-deal)

Sources : données opérateurs ; carte : Arcep  
mars 2019

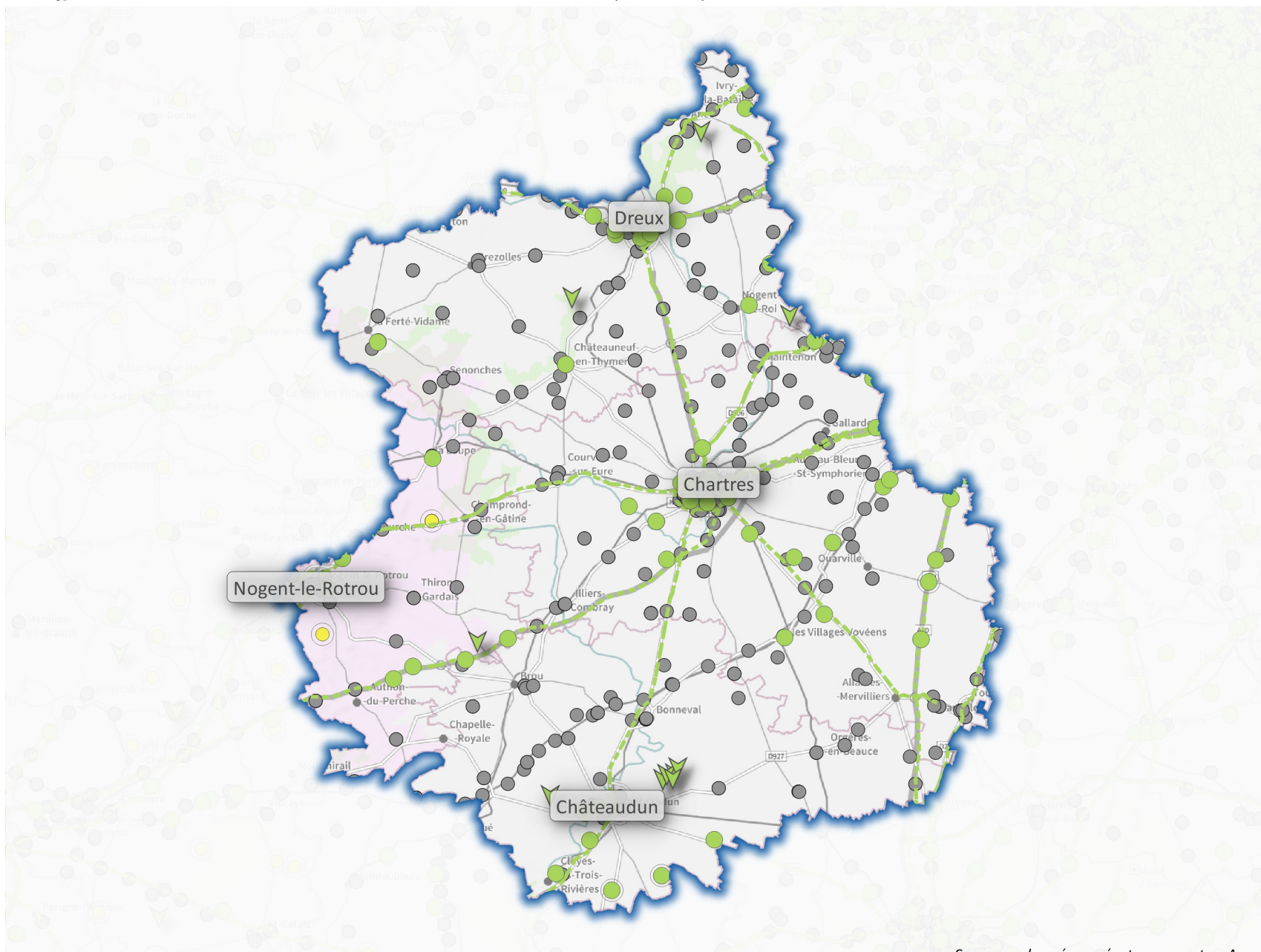
0 5 10 15 20 km





## 4G : quelle couverture dans le département de l'Eure-et-Loir ?

Les effets du "New Deal mobile" entre le Gouvernement, l'Arcep et les opérateurs mobiles



### Légende

#### Janvier 2019

- sites 4G en service

#### Fin 2020

- Sites existants, à équiper en 4G d'ici à fin 2020
- Axes routiers indicatifs
- ▼ Lieu à couvrir en 4G sous 2 ans (dispositif de couverture ciblée)
- Sites existants, à équiper en 4G d'ici à fin 2020 (75%) ou d'ici à fin 2022 (25%)
- Site à 1, 2 ou 3 opérateurs
- Site mutualisé entre 4 opérateurs

*Cette carte représente des implantations de sites, qui ne préjugent pas de la couverture réelle.*

*Des données chiffrées détaillées sur la mise en oeuvre du New Deal et l'état de la couverture 4G sont disponibles sur le Tableau de bord du New Deal : [www.arcep.fr/new-deal](http://www.arcep.fr/new-deal)*

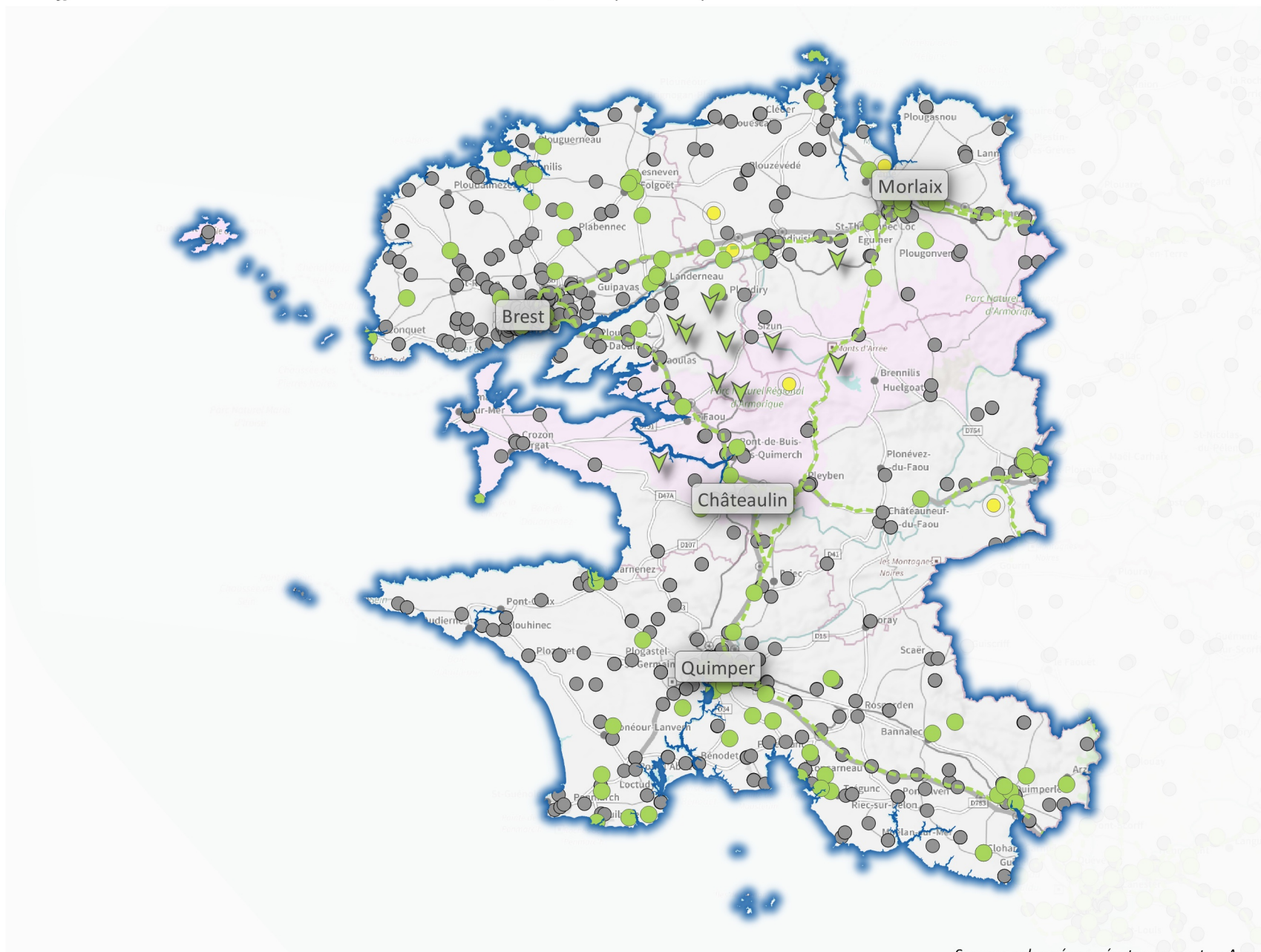
Sources : données opérateurs ; carte : Arcep  
mars 2019

0 5 10 15 20 km



## 4G : quelle couverture dans le département du Finistère ?

Les effets du "New Deal mobile" entre le Gouvernement, l'Arcep et les opérateurs mobiles



### Légende

#### Janvier 2019

- sites 4G en service

#### Fin 2020

- Sites existants, à équiper en 4G d'ici à fin 2020
- Axes routiers indicatifs
- ▼ Lieu à couvrir en 4G sous 2 ans (dispositif de couverture ciblée)
- Sites existants, à équiper en 4G d'ici à fin 2020 (75%) ou d'ici à fin 2022 (25%)
- Site à 1, 2 ou 3 opérateurs
- Site mutualisé entre 4 opérateurs

Cette carte représente des implantations de sites, qui ne préjugent pas de la couverture réelle.

Des données chiffrées détaillées sur la mise en oeuvre du New Deal et l'état de la couverture 4G sont disponibles sur le Tableau de bord du New Deal : [www.arcep.fr/new-deal](http://www.arcep.fr/new-deal)

Sources : données opérateurs ; carte : Arcep  
mars 2019

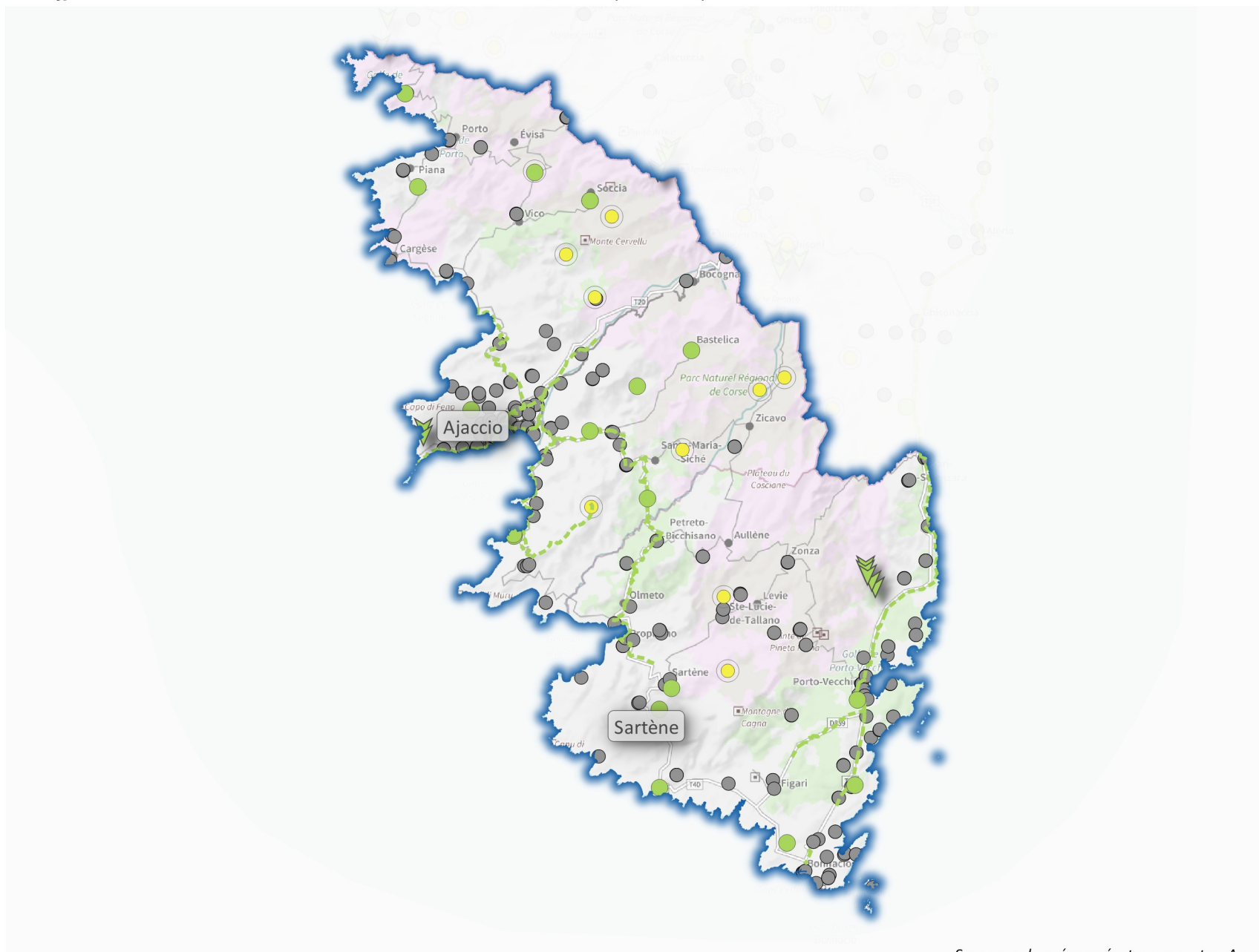
0 5 10 15 20 km





## 4G : quelle couverture dans le département de la Corse-du-Sud ?

Les effets du "New Deal mobile" entre le Gouvernement, l'Arcep et les opérateurs mobiles



### Légende

#### Janvier 2019

- sites 4G en service

#### Fin 2020

- Sites existants, à équiper en 4G d'ici à fin 2020
- Axes routiers indicatifs
- ▼ Lieu à couvrir en 4G sous 2 ans (dispositif de couverture ciblée)
- Sites existants, à équiper en 4G d'ici à fin 2020 (75%) ou d'ici à fin 2022 (25%)
- Site à 1, 2 ou 3 opérateurs
- Site mutualisé entre 4 opérateurs

*Cette carte représente des implantations de sites, qui ne préjugent pas de la couverture réelle.*

*Des données chiffrées détaillées sur la mise en oeuvre du New Deal et l'état de la couverture 4G sont disponibles sur le Tableau de bord du New Deal :*

*[www.arcep.fr/new-deal](http://www.arcep.fr/new-deal)*

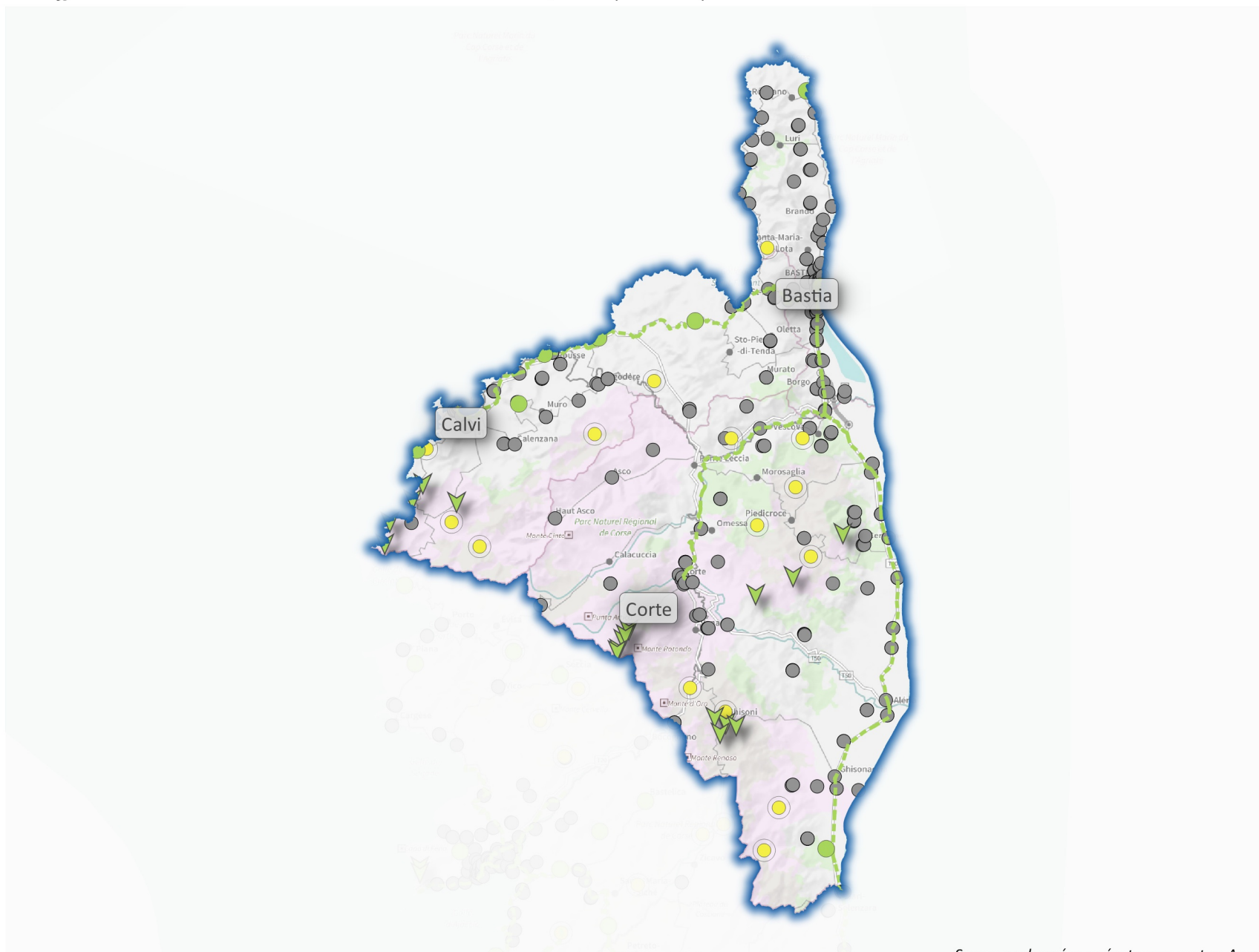
Sources : données opérateurs ; carte : Arcep  
mars 2019

0 5 10 15 20 km



## 4G : quelle couverture dans le département de la Haute-Corse ?

Les effets du "New Deal mobile" entre le Gouvernement, l'Arcep et les opérateurs mobiles



### Légende

#### Janvier 2019

- sites 4G en service

#### Fin 2020

- Sites existants, à équiper en 4G d'ici à fin 2020
- Axes routiers indicatifs
- ▼ Lieu à couvrir en 4G sous 2 ans (dispositif de couverture ciblée)
- Sites existants, à équiper en 4G d'ici à fin 2020 (75%) ou d'ici à fin 2022 (25%)
- Site à 1, 2 ou 3 opérateurs
- Site mutualisé entre 4 opérateurs

Cette carte représente des implantations de sites, qui ne préjugent pas de la couverture réelle.

Des données chiffrées détaillées sur la mise en oeuvre du New Deal et l'état de la couverture 4G sont disponibles sur le Tableau de bord du New Deal : [www.arcep.fr/new-deal](http://www.arcep.fr/new-deal)

Sources : données opérateurs ; carte : Arcep  
mars 2019

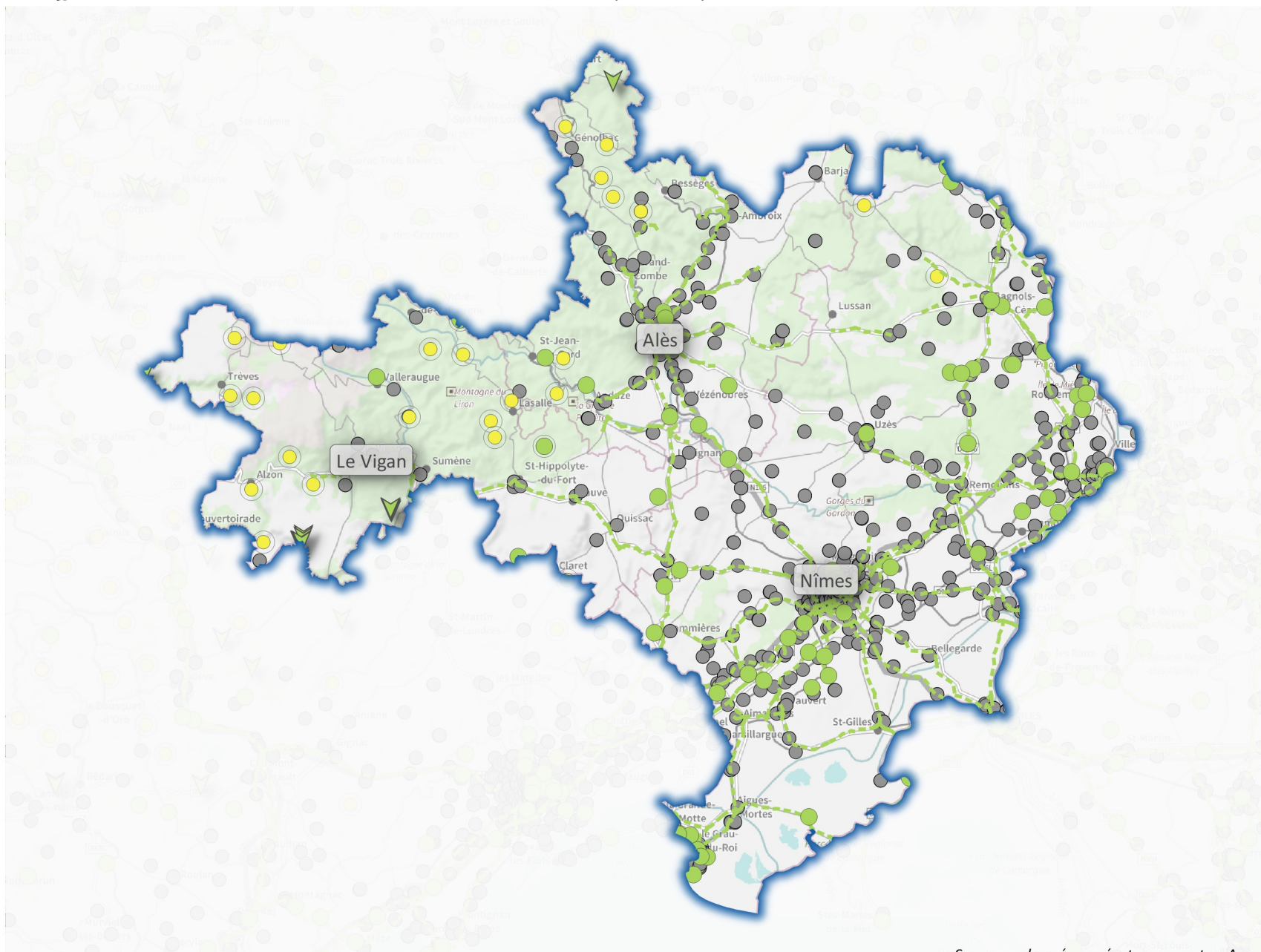
0 5 10 15 20 km





## 4G : quelle couverture dans le département du Gard ?

Les effets du "New Deal mobile" entre le Gouvernement, l'Arcep et les opérateurs mobiles



### Légende

#### Janvier 2019

- sites 4G en service

#### Fin 2020

- Sites existants, à équiper en 4G d'ici à fin 2020
- Axes routiers indicatifs
- ▼ Lieu à couvrir en 4G sous 2 ans (dispositif de couverture ciblée)
- Sites existants, à équiper en 4G d'ici à fin 2020 (75%) ou d'ici à fin 2022 (25%)
- Site à 1, 2 ou 3 opérateurs
- Site mutualisé entre 4 opérateurs

Cette carte représente des implantations de sites, qui ne préjugent pas de la couverture réelle.

Des données chiffrées détaillées sur la mise en oeuvre du New Deal et l'état de la couverture 4G sont disponibles sur le Tableau de bord du New Deal : [www.arcep.fr/new-deal](http://www.arcep.fr/new-deal)

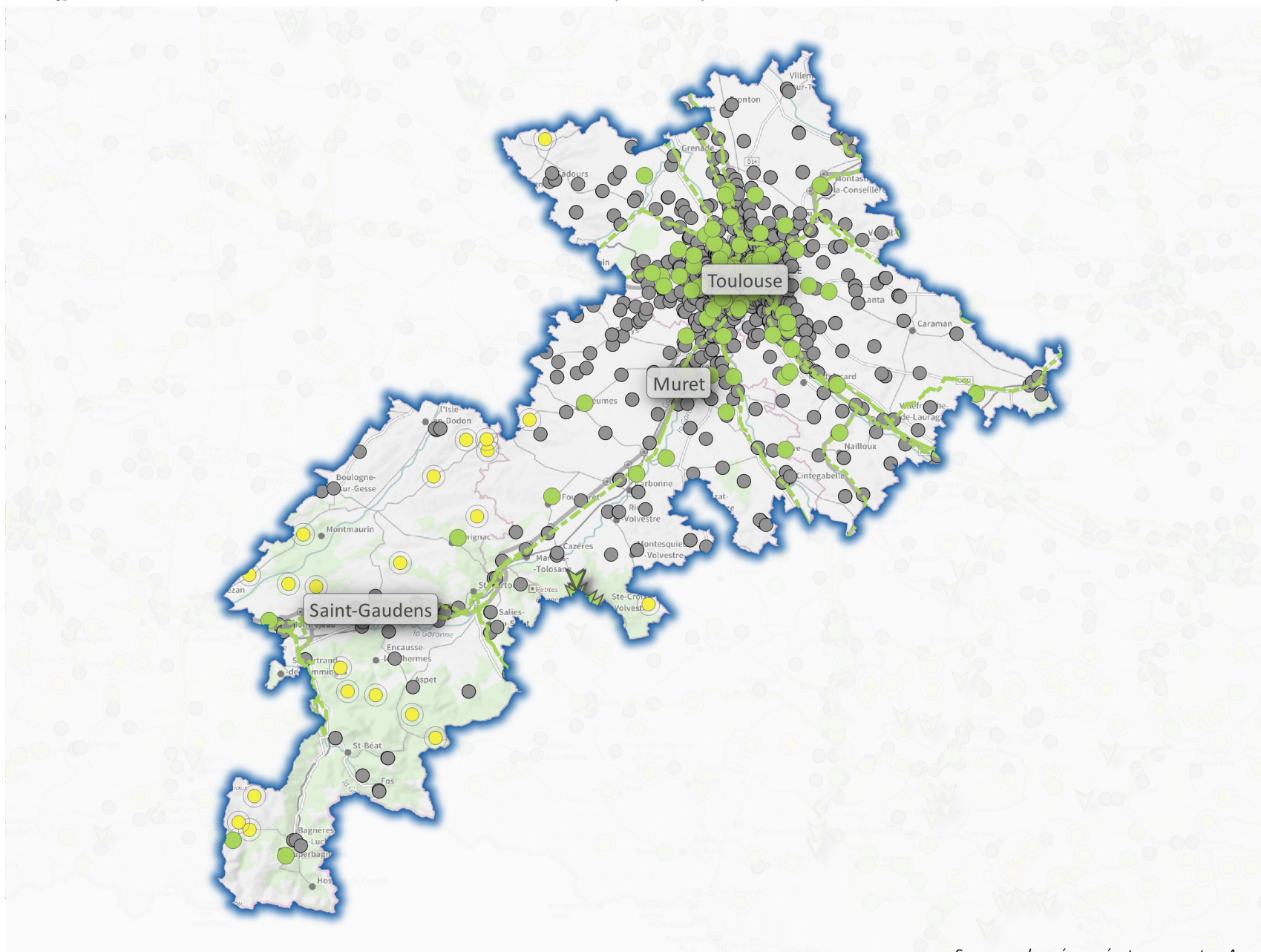
Sources : données opérateurs ; carte : Arcep  
mars 2019

0 5 10 15 20 km



## 4G : quelle couverture dans le département de la Haute-Garonne ?

Les effets du "New Deal mobile" entre le Gouvernement, l'Arcep et les opérateurs mobiles



### Légende

#### Janvier 2019

- sites 4G en service

#### Fin 2020

- Sites existants, à équiper en 4G d'ici à fin 2020
- Axes routiers indicatifs
- ▼ Lieu à couvrir en 4G sous 2 ans (dispositif de couverture ciblée)
- Sites existants, à équiper en 4G d'ici à fin 2020 (75%) ou d'ici à fin 2022 (25%)
- Site à 1, 2 ou 3 opérateurs
- Site mutualisé entre 4 opérateurs

*Cette carte représente des implantations de sites, qui ne préjugent pas de la couverture réelle.*

*Des données chiffrées détaillées sur la mise en oeuvre du New Deal et l'état de la couverture 4G sont disponibles sur le Tableau de bord du New Deal :*

*[www.arcep.fr/new-deal](http://www.arcep.fr/new-deal)*

Sources : données opérateurs ; carte : Arcep  
mars 2019

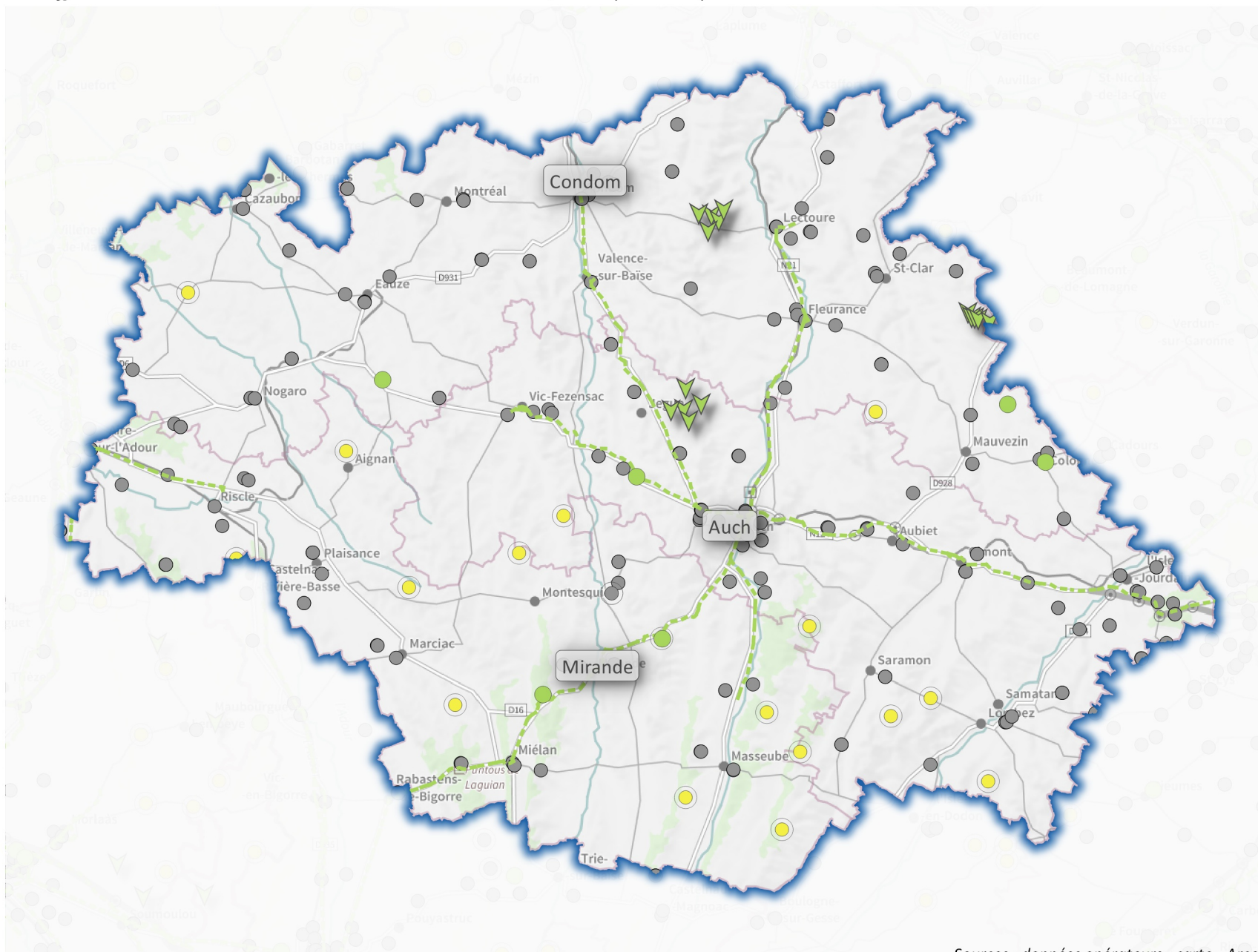
0 5 10 15 20 km





## 4G : quelle couverture dans le département du Gers ?

Les effets du "New Deal mobile" entre le Gouvernement, l'Arcep et les opérateurs mobiles



### Légende

#### Janvier 2019

- sites 4G en service

#### Fin 2020

- Sites existants, à équiper en 4G d'ici à fin 2020
- Axes routiers indicatifs
- ▼ Lieu à couvrir en 4G sous 2 ans (dispositif de couverture ciblée)
- Sites existants, à équiper en 4G d'ici à fin 2020 (75%) ou d'ici à fin 2022 (25%)
- Site à 1, 2 ou 3 opérateurs
- Site mutualisé entre 4 opérateurs

Cette carte représente des implantations de sites, qui ne préjugent pas de la couverture réelle.

Des données chiffrées détaillées sur la mise en oeuvre du New Deal et l'état de la couverture 4G sont disponibles sur le Tableau de bord du New Deal : [www.arcep.fr/new-deal](http://www.arcep.fr/new-deal)

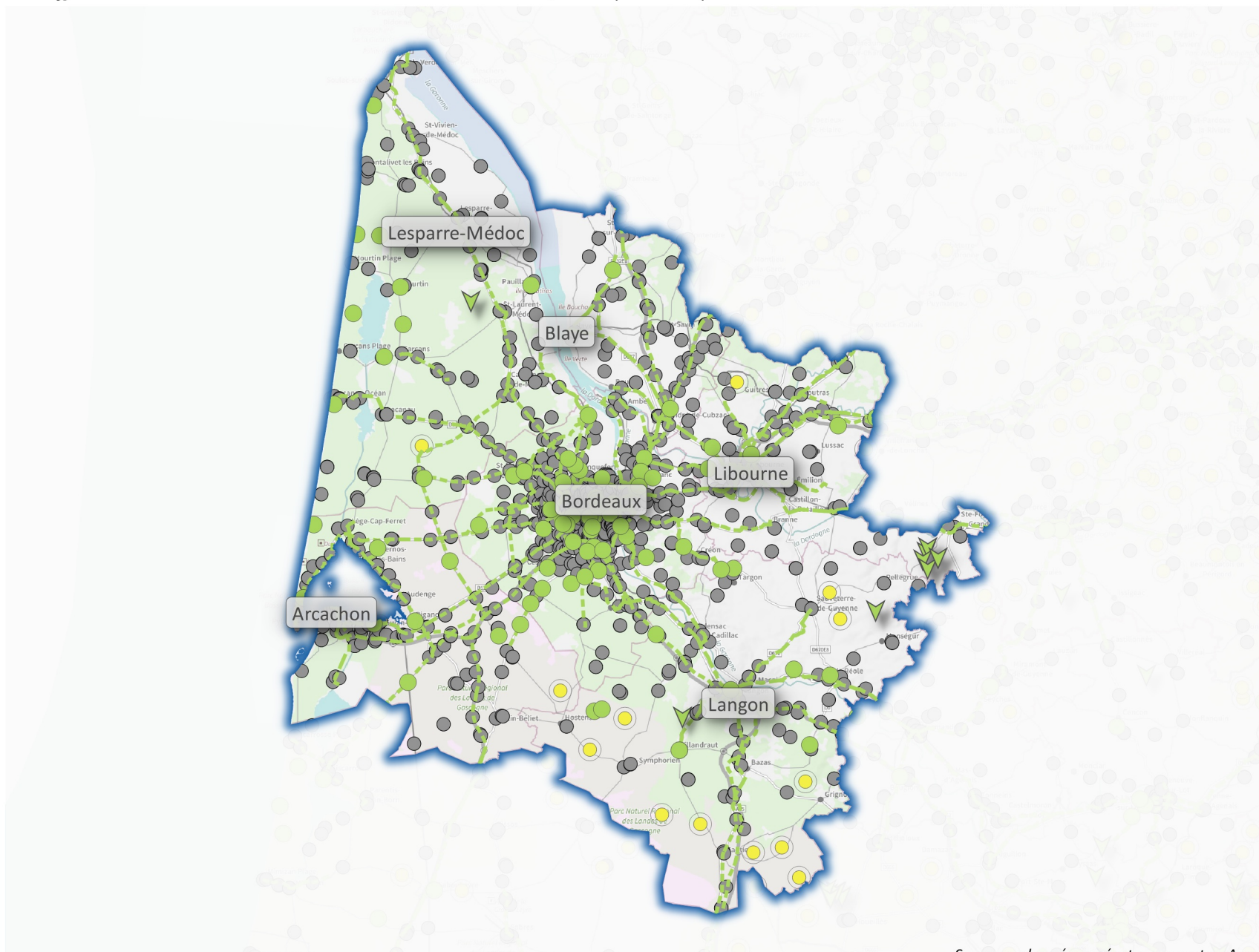
Sources : données opérateurs ; carte : Arcep  
mars 2019

0 5 10 15 20 km



## 4G : quelle couverture dans le département de la Gironde ?

Les effets du "New Deal mobile" entre le Gouvernement, l'Arcep et les opérateurs mobiles



### Légende

#### Janvier 2019

- sites 4G en service

#### Fin 2020

- Sites existants, à équiper en 4G d'ici à fin 2020
- Axes routiers indicatifs
- ▼ Lieu à couvrir en 4G sous 2 ans (dispositif de couverture ciblée)
- Sites existants, à équiper en 4G d'ici à fin 2020 (75%) ou d'ici à fin 2022 (25%)
- Site à 1, 2 ou 3 opérateurs
- Site mutualisé entre 4 opérateurs

Cette carte représente des implantations de sites, qui ne préjugent pas de la couverture réelle.

Des données chiffrées détaillées sur la mise en oeuvre du New Deal et l'état de la couverture 4G sont disponibles sur le Tableau de bord du New Deal : [www.arcep.fr/new-deal](http://www.arcep.fr/new-deal)

Sources : données opérateurs ; carte : Arcep  
mars 2019

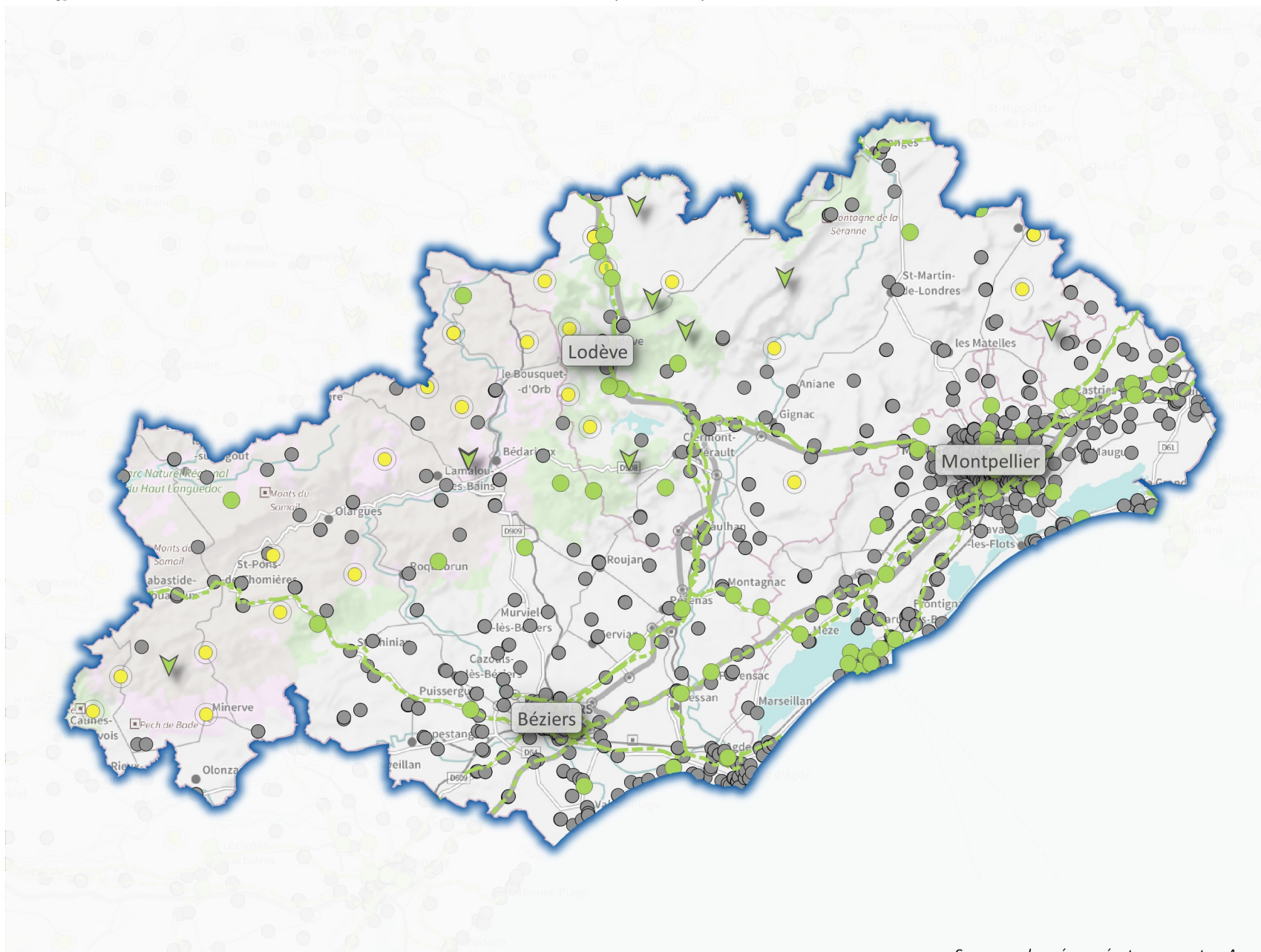
0 5 10 15 20 km





## 4G : quelle couverture dans le département de l'Hérault ?

Les effets du "New Deal mobile" entre le Gouvernement, l'Arcep et les opérateurs mobiles



### Légende

#### Janvier 2019

- sites 4G en service

#### Fin 2020

- Sites existants, à équiper en 4G d'ici à fin 2020
- Axes routiers indicatifs
- ▼ Lieu à couvrir en 4G sous 2 ans (dispositif de couverture ciblée)
- Sites existants, à équiper en 4G d'ici à fin 2020 (75%) ou d'ici à fin 2022 (25%)
- Site à 1, 2 ou 3 opérateurs
- Site mutualisé entre 4 opérateurs

*Cette carte représente des implantations de sites, qui ne préjugent pas de la couverture réelle.*

*Des données chiffrées détaillées sur la mise en oeuvre du New Deal et l'état de la couverture 4G sont disponibles sur le Tableau de bord du New Deal : [www.arcep.fr/new-deal](http://www.arcep.fr/new-deal)*

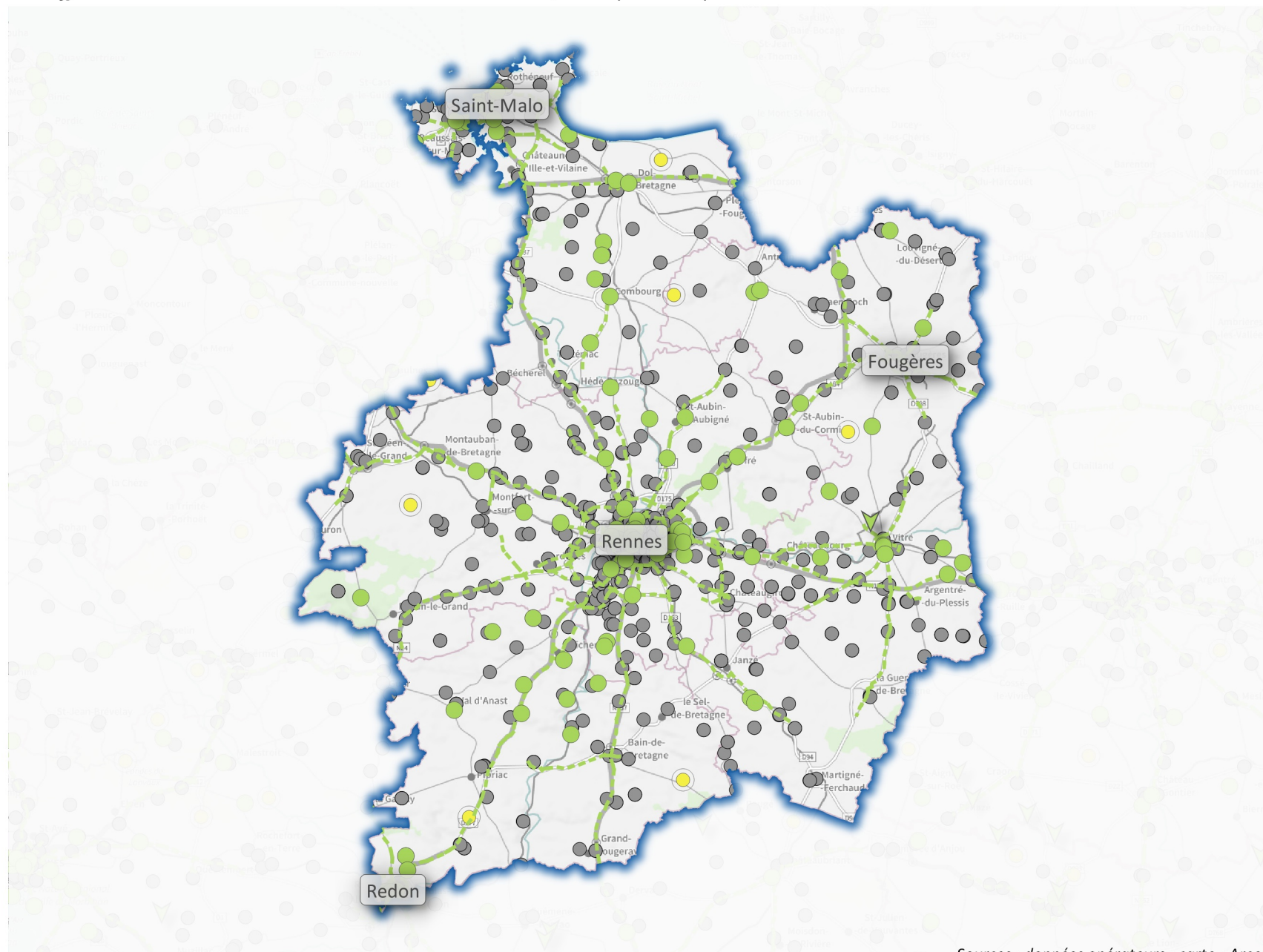
Sources : données opérateurs ; carte : Arcep  
mars 2019

0 5 10 15 20 km



## 4G : quelle couverture dans le département d'Ille-et-Vilaine ?

Les effets du "New Deal mobile" entre le Gouvernement, l'Arcep et les opérateurs mobiles



### Légende

#### Janvier 2019

- sites 4G en service

#### Fin 2020

- Sites existants, à équiper en 4G d'ici à fin 2020
- Axes routiers indicatifs
- ▼ Lieu à couvrir en 4G sous 2 ans (dispositif de couverture ciblée)
- Sites existants, à équiper en 4G d'ici à fin 2020 (75%) ou d'ici à fin 2022 (25%)
- Site à 1, 2 ou 3 opérateurs
- Site mutualisé entre 4 opérateurs

*Cette carte représente des implantations de sites, qui ne préjugent pas de la couverture réelle.*

*Des données chiffrées détaillées sur la mise en oeuvre du New Deal et l'état de la couverture 4G sont disponibles sur le Tableau de bord du New Deal : [www.arcep.fr/new-deal](http://www.arcep.fr/new-deal)*

Sources : données opérateurs ; carte : Arcep  
mars 2019

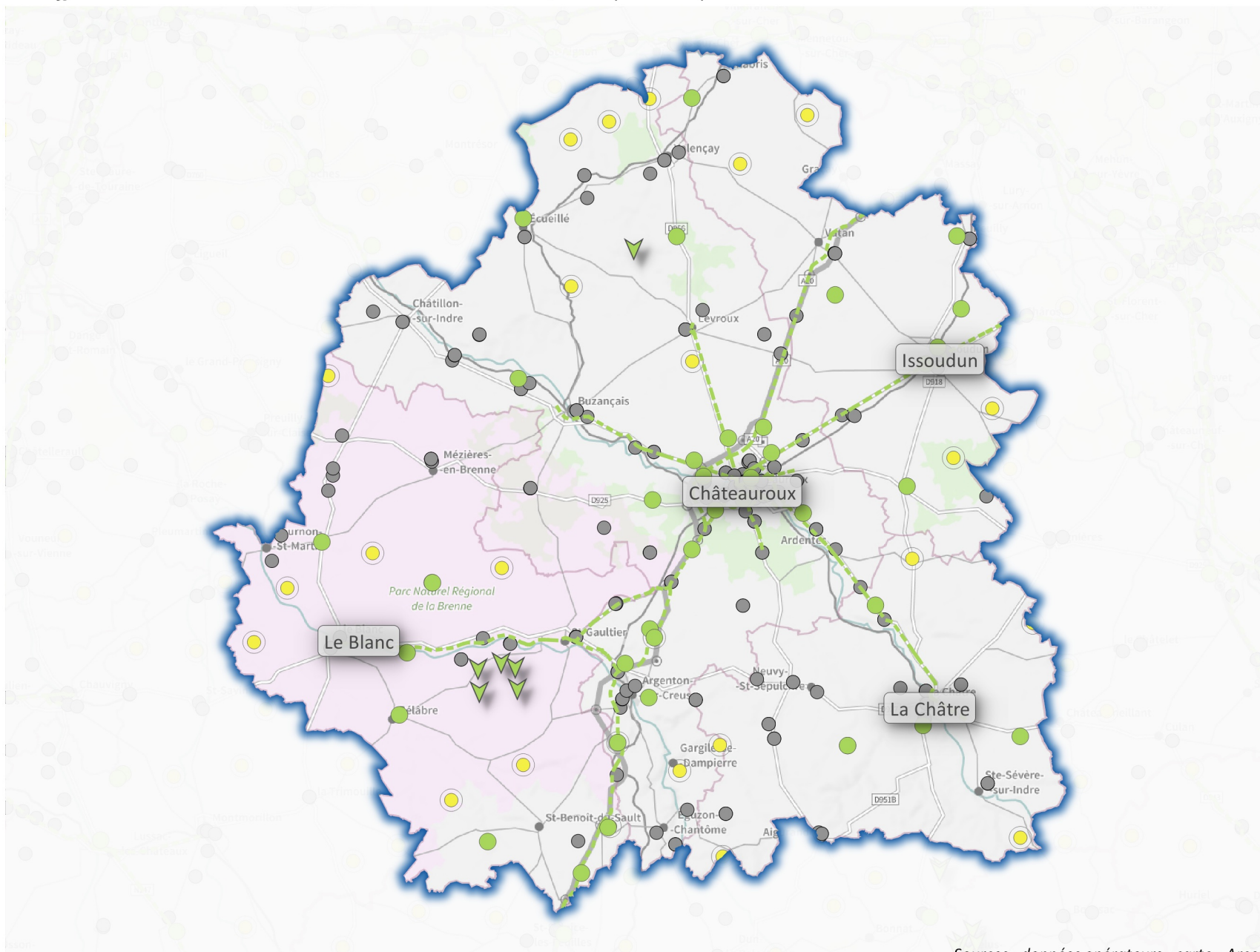
0 5 10 15 20 km





## 4G : quelle couverture dans le département de l'Indre ?

Les effets du "New Deal mobile" entre le Gouvernement, l'Arcep et les opérateurs mobiles



### Légende

#### Janvier 2019

- sites 4G en service

#### Fin 2020

- Sites existants, à équiper en 4G d'ici à fin 2020
- Axes routiers indicatifs
- ▼ Lieu à couvrir en 4G sous 2 ans (dispositif de couverture ciblée)
- Sites existants, à équiper en 4G d'ici à fin 2020 (75%) ou d'ici à fin 2022 (25%)
- Site à 1, 2 ou 3 opérateurs
- Site mutualisé entre 4 opérateurs

*Cette carte représente des implantations de sites, qui ne préjugent pas de la couverture réelle.*

*Des données chiffrées détaillées sur la mise en oeuvre du New Deal et l'état de la couverture 4G sont disponibles sur le Tableau de bord du New Deal : [www.arcep.fr/new-deal](http://www.arcep.fr/new-deal)*

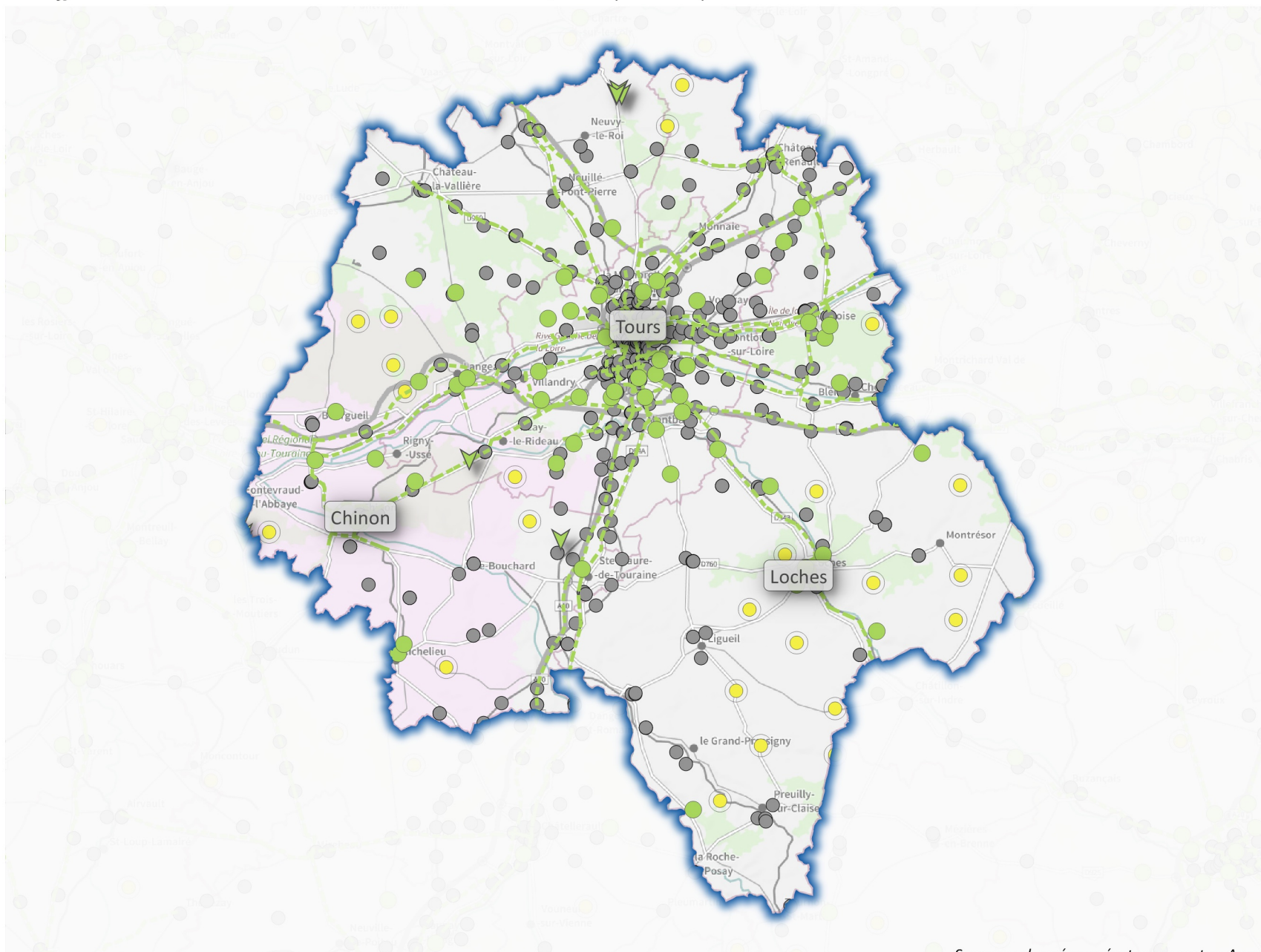
Sources : données opérateurs ; carte : Arcep  
mars 2019

0 5 10 15 20 km



## 4G : quelle couverture dans le département d'Indre-et-Loire ?

Les effets du "New Deal mobile" entre le Gouvernement, l'Arcep et les opérateurs mobiles



### Légende

#### Janvier 2019

- sites 4G en service

#### Fin 2020

- Sites existants, à équiper en 4G d'ici à fin 2020
- Axes routiers indicatifs
- ▼ Lieu à couvrir en 4G sous 2 ans (dispositif de couverture ciblée)
- Sites existants, à équiper en 4G d'ici à fin 2020 (75%) ou d'ici à fin 2022 (25%)
- Site à 1, 2 ou 3 opérateurs
- Site mutualisé entre 4 opérateurs

*Cette carte représente des implantations de sites, qui ne préjugent pas de la couverture réelle.*

*Des données chiffrées détaillées sur la mise en oeuvre du New Deal et l'état de la couverture 4G sont disponibles sur le Tableau de bord du New Deal :*

*[www.arcep.fr/new-deal](http://www.arcep.fr/new-deal)*

Sources : données opérateurs ; carte : Arcep  
mars 2019

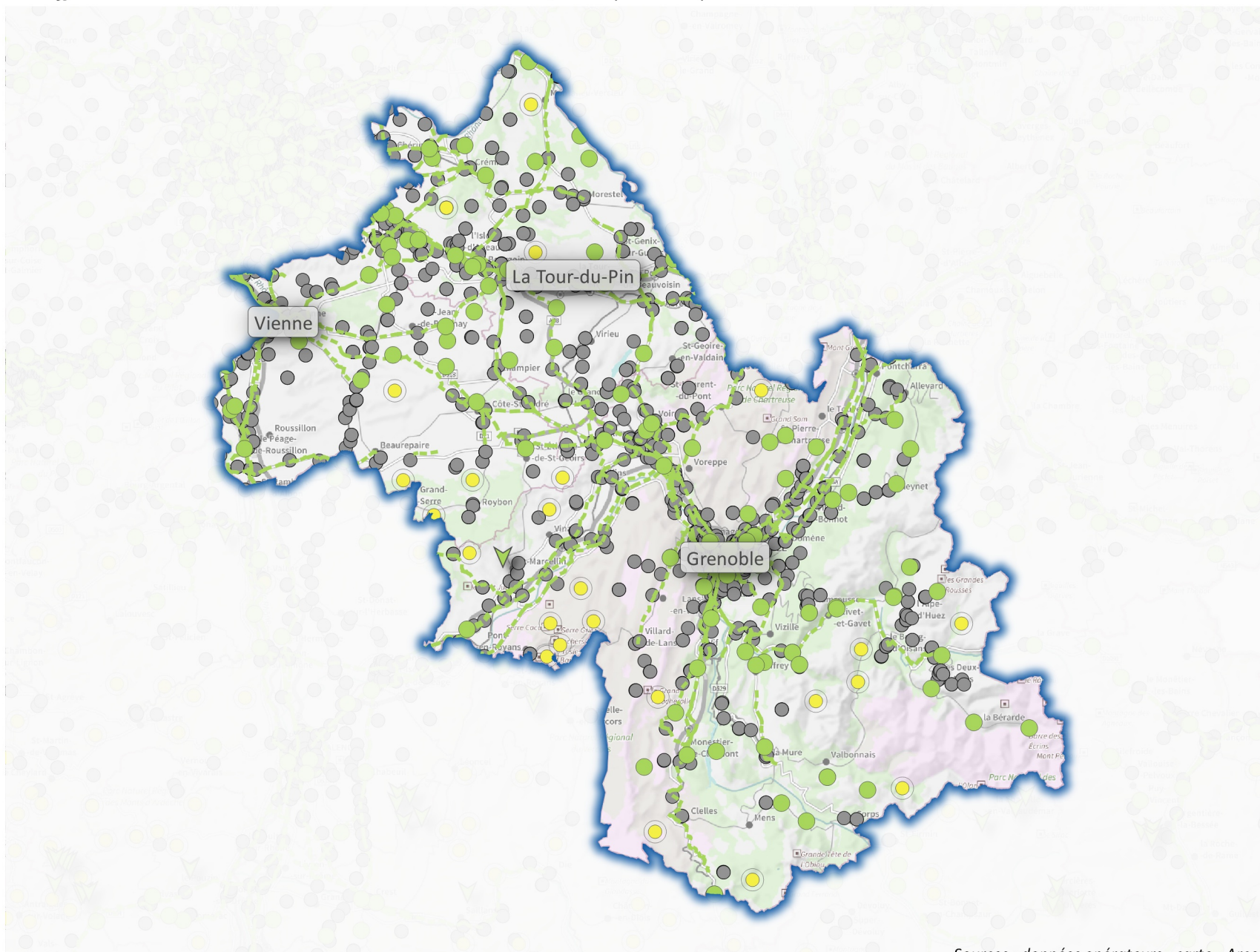
0 5 10 15 20 km





## 4G : quelle couverture dans le département de l'Isère ?

Les effets du "New Deal mobile" entre le Gouvernement, l'Arcep et les opérateurs mobiles



### Légende

#### Janvier 2019

- sites 4G en service

#### Fin 2020

- Sites existants, à équiper en 4G d'ici à fin 2020
- Axes routiers indicatifs
- ▼ Lieu à couvrir en 4G sous 2 ans (dispositif de couverture ciblée)
- Sites existants, à équiper en 4G d'ici à fin 2020 (75%) ou d'ici à fin 2022 (25%)
- Site à 1, 2 ou 3 opérateurs
- Site mutualisé entre 4 opérateurs

*Cette carte représente des implantations de sites, qui ne préjugent pas de la couverture réelle.*

*Des données chiffrées détaillées sur la mise en oeuvre du New Deal et l'état de la couverture 4G sont disponibles sur le Tableau de bord du New Deal : [www.arcep.fr/new-deal](http://www.arcep.fr/new-deal)*

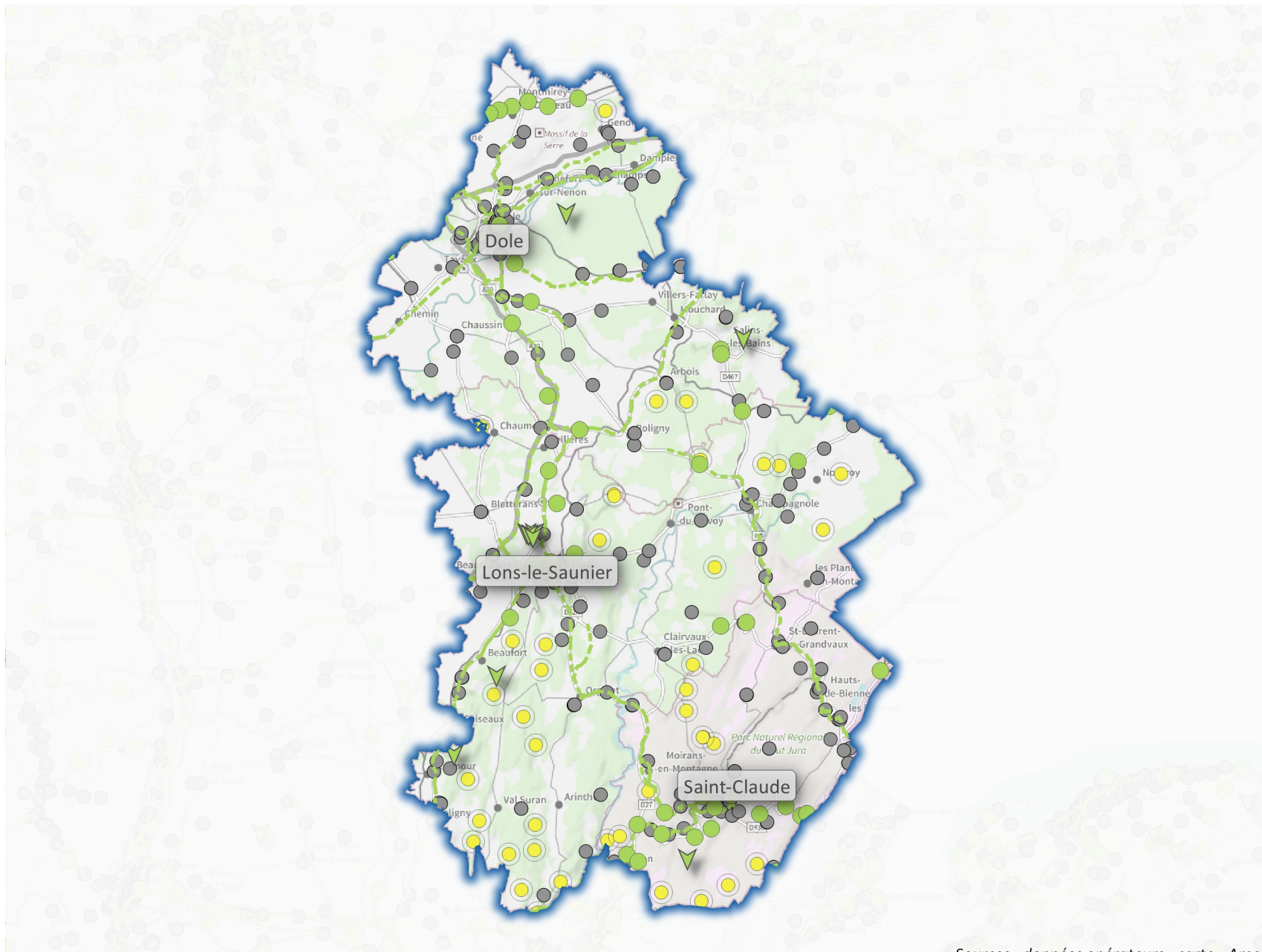
Sources : données opérateurs ; carte : Arcep  
mars 2019

0 5 10 15 20 km



## 4G : quelle couverture dans le département du Jura ?

Les effets du "New Deal mobile" entre le Gouvernement, l'Arcep et les opérateurs mobiles



### Légende

#### Janvier 2019

- sites 4G en service

#### Fin 2020

- Sites existants, à équiper en 4G d'ici à fin 2020
- Axes routiers indicatifs
- ▼ Lieu à couvrir en 4G sous 2 ans (dispositif de couverture ciblée)
- Sites existants, à équiper en 4G d'ici à fin 2020 (75%) ou d'ici à fin 2022 (25%)
- Site à 1, 2 ou 3 opérateurs
- Site mutualisé entre 4 opérateurs

*Cette carte représente des implantations de sites, qui ne préjugent pas de la couverture réelle.*

*Des données chiffrées détaillées sur la mise en oeuvre du New Deal et l'état de la couverture 4G sont disponibles sur le Tableau de bord du New Deal :*

*[www.arcep.fr/new-deal](http://www.arcep.fr/new-deal)*

Sources : données opérateurs ; carte : Arcep  
mars 2019

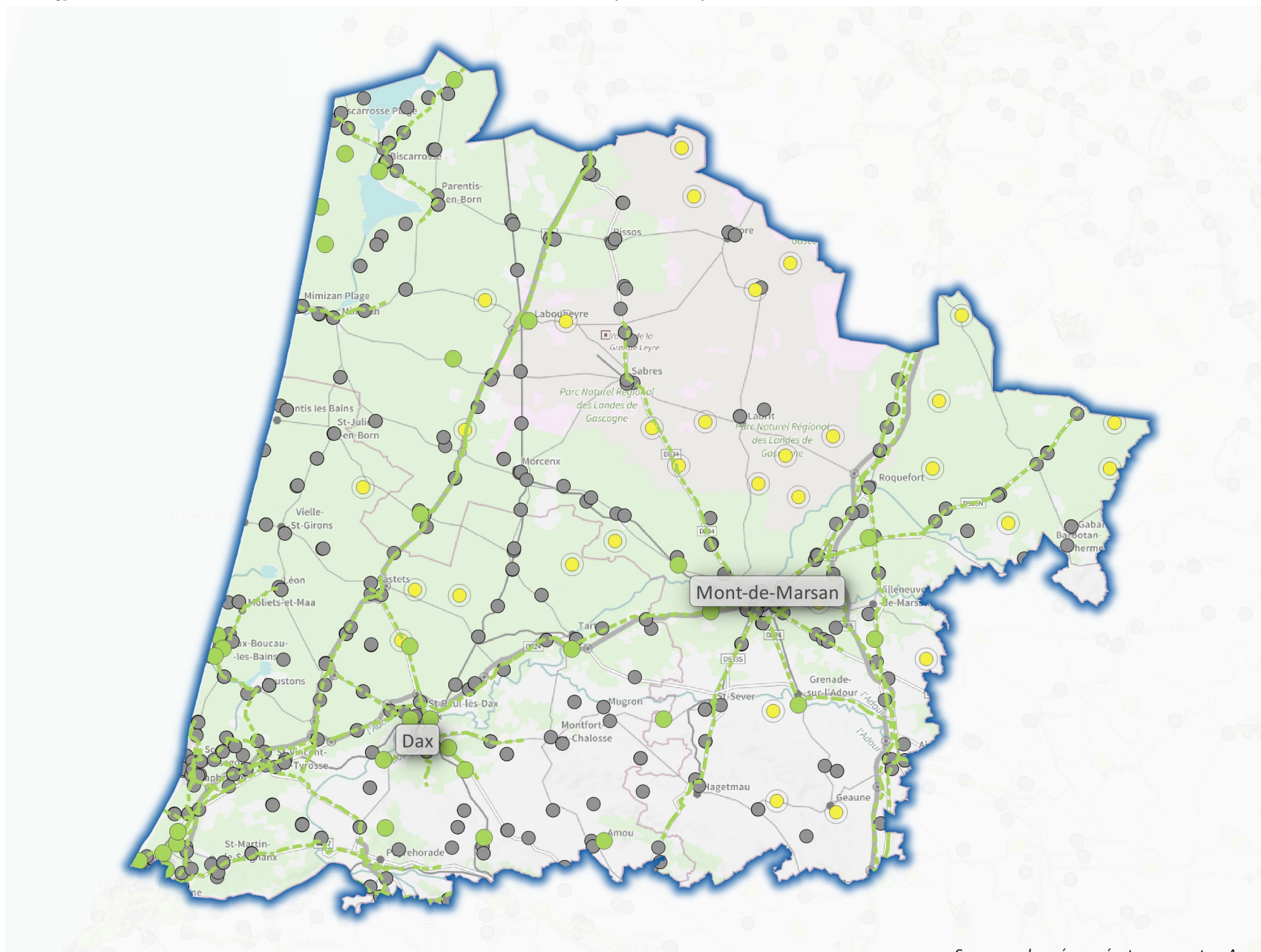
0 5 10 15 20 km





## 4G : quelle couverture dans le département des Landes ?

Les effets du "New Deal mobile" entre le Gouvernement, l'Arcep et les opérateurs mobiles



### Légende

#### Janvier 2019

- sites 4G en service

#### Fin 2020

- Sites existants, à équiper en 4G d'ici à fin 2020
- Axes routiers indicatifs
- ▼ Lieu à couvrir en 4G sous 2 ans (dispositif de couverture ciblée)
- Sites existants, à équiper en 4G d'ici à fin 2020 (75%) ou d'ici à fin 2022 (25%)
- Site à 1, 2 ou 3 opérateurs
- Site mutualisé entre 4 opérateurs

*Cette carte représente des implantations de sites, qui ne préjugent pas de la couverture réelle.*

*Des données chiffrées détaillées sur la mise en oeuvre du New Deal et l'état de la couverture 4G sont disponibles sur le Tableau de bord du New Deal : [www.arcep.fr/new-deal](http://www.arcep.fr/new-deal)*

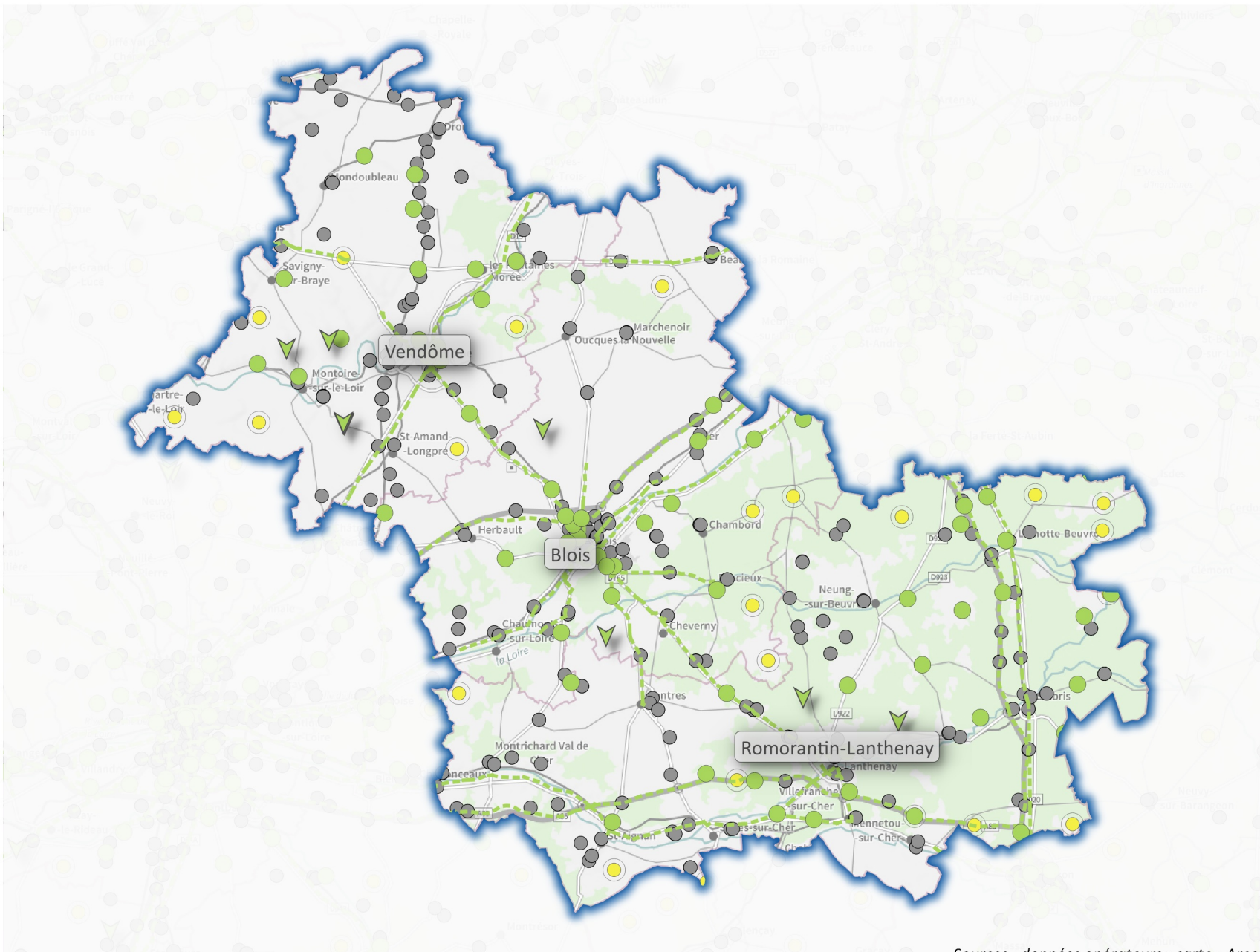
Sources : données opérateurs ; carte : Arcep  
mars 2019

0 5 10 15 20 km



## 4G : quelle couverture dans le département du Loir-et-Cher ?

Les effets du "New Deal mobile" entre le Gouvernement, l'Arcep et les opérateurs mobiles



### Légende

#### Janvier 2019

- sites 4G en service

#### Fin 2020

- Sites existants, à équiper en 4G d'ici à fin 2020
- Axes routiers indicatifs
- ▼ Lieu à couvrir en 4G sous 2 ans (dispositif de couverture ciblée)
- Sites existants, à équiper en 4G d'ici à fin 2020 (75%) ou d'ici à fin 2022 (25%)
- Site à 1, 2 ou 3 opérateurs
- Site mutualisé entre 4 opérateurs

Cette carte représente des implantations de sites, qui ne préjugent pas de la couverture réelle.

Des données chiffrées détaillées sur la mise en oeuvre du New Deal et l'état de la couverture 4G sont disponibles sur le Tableau de bord du New Deal : [www.arcep.fr/new-deal](http://www.arcep.fr/new-deal)

Sources : données opérateurs ; carte : Arcep  
mars 2019

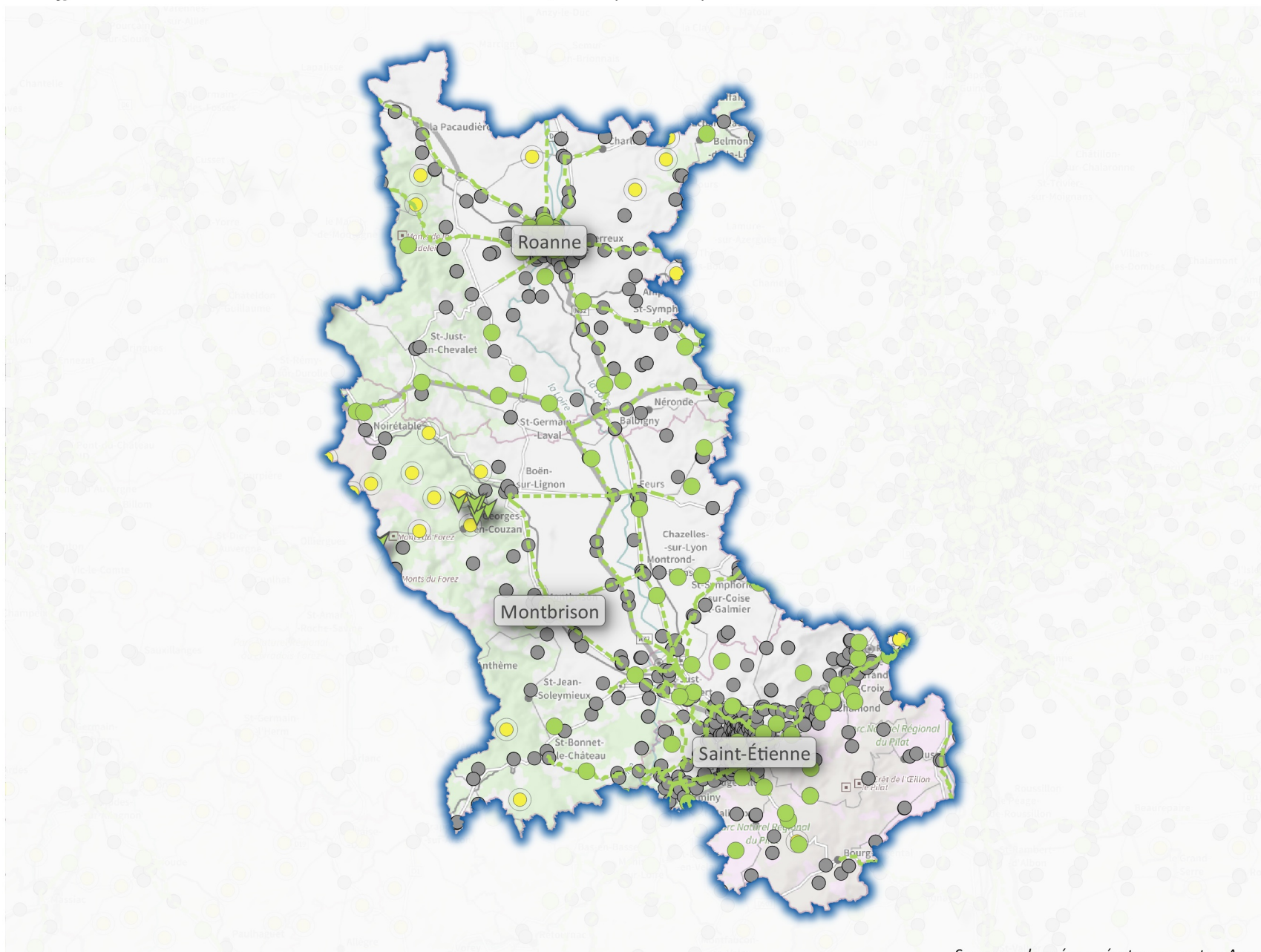
0 5 10 15 20 km





## 4G : quelle couverture dans le département de la Loire ?

Les effets du "New Deal mobile" entre le Gouvernement, l'Arcep et les opérateurs mobiles



### Légende

#### Janvier 2019

- sites 4G en service

#### Fin 2020

- Sites existants, à équiper en 4G d'ici à fin 2020
- Axes routiers indicatifs
- ▼ Lieu à couvrir en 4G sous 2 ans (dispositif de couverture ciblée)
- Sites existants, à équiper en 4G d'ici à fin 2020 (75%) ou d'ici à fin 2022 (25%)
- Site à 1, 2 ou 3 opérateurs
- Site mutualisé entre 4 opérateurs

Cette carte représente des implantations de sites, qui ne préjugent pas de la couverture réelle.

Des données chiffrées détaillées sur la mise en oeuvre du New Deal et l'état de la couverture 4G sont disponibles sur le Tableau de bord du New Deal : [www.arcep.fr/new-deal](http://www.arcep.fr/new-deal)

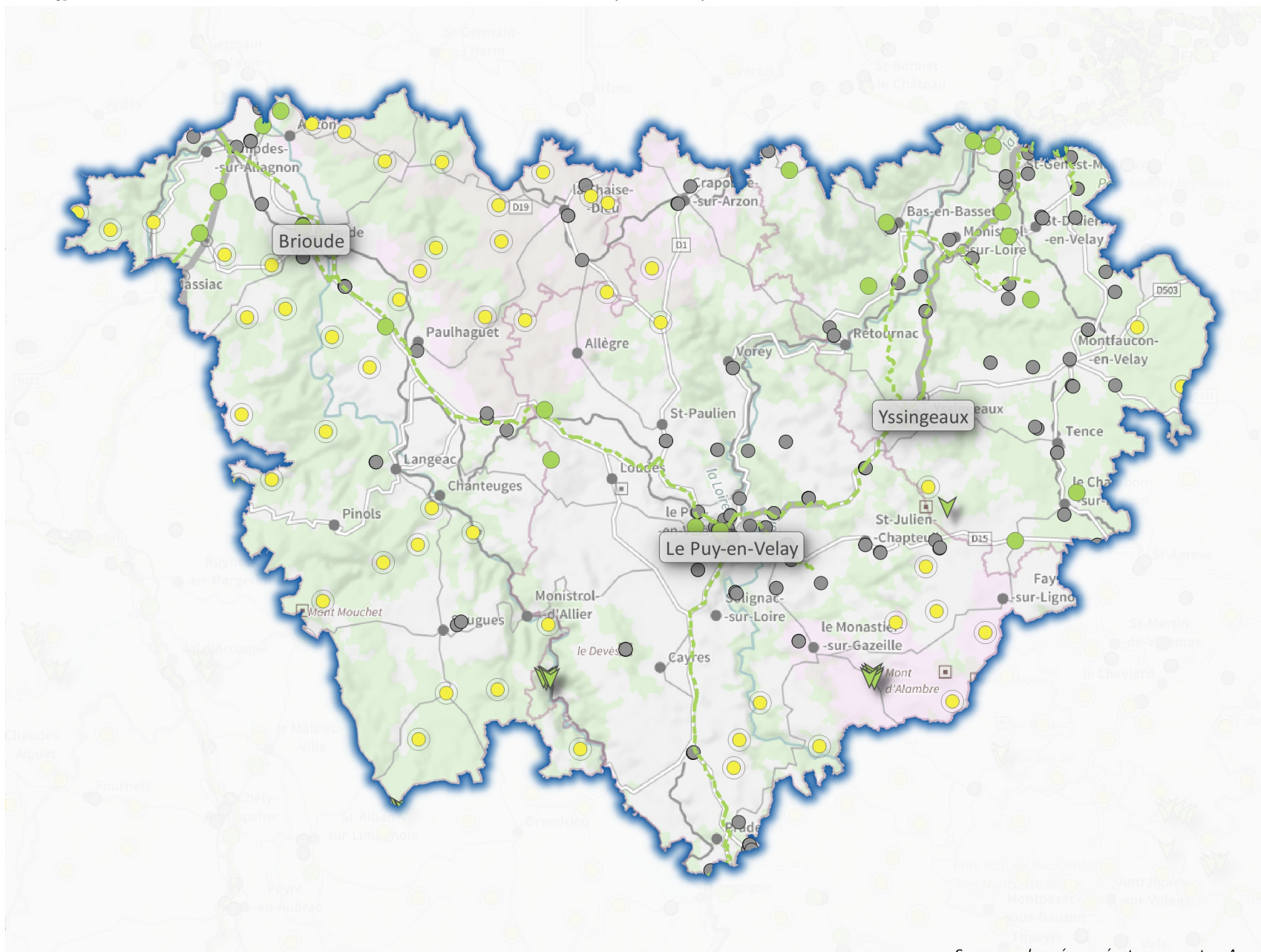
Sources : données opérateurs ; carte : Arcep  
mars 2019

0 5 10 15 20 km



## 4G : quelle couverture dans le département de la Haute-Loire ?

Les effets du "New Deal mobile" entre le Gouvernement, l'Arcep et les opérateurs mobiles



### Légende

#### Janvier 2019

- sites 4G en service

#### Fin 2020

- Sites existants, à équiper en 4G d'ici à fin 2020
- Axes routiers indicatifs
- ▼ Lieu à couvrir en 4G sous 2 ans (dispositif de couverture ciblée)
- Sites existants, à équiper en 4G d'ici à fin 2020 (75%) ou d'ici à fin 2022 (25%)
- Site à 1, 2 ou 3 opérateurs
- Site mutualisé entre 4 opérateurs

*Cette carte représente des implantations de sites, qui ne préjugent pas de la couverture réelle.*

*Des données chiffrées détaillées sur la mise en oeuvre du New Deal et l'état de la couverture 4G sont disponibles sur le Tableau de bord du New Deal :*

*[www.arcep.fr/new-deal](http://www.arcep.fr/new-deal)*

Sources : données opérateurs ; carte : Arcep  
mars 2019

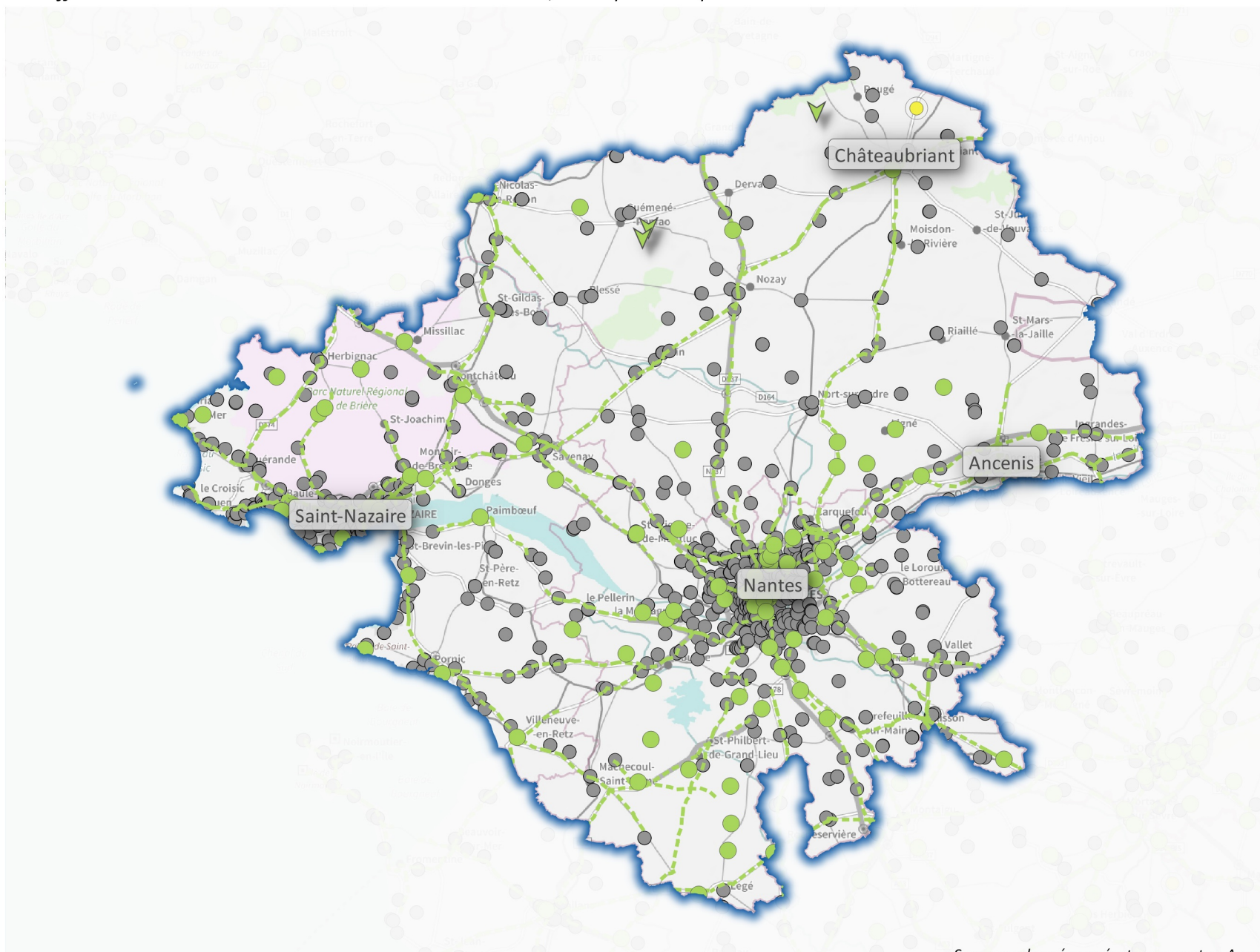
0 5 10 15 20 km





## 4G : quelle couverture dans le département de la Loire-Atlantique ?

Les effets du "New Deal mobile" entre le Gouvernement, l'Arcep et les opérateurs mobiles



### Légende

#### Janvier 2019

- sites 4G en service

#### Fin 2020

- Sites existants, à équiper en 4G d'ici à fin 2020
- Axes routiers indicatifs
- ▼ Lieu à couvrir en 4G sous 2 ans (dispositif de couverture ciblée)
- Sites existants, à équiper en 4G d'ici à fin 2020 (75%) ou d'ici à fin 2022 (25%)
- Site à 1, 2 ou 3 opérateurs
- Site mutualisé entre 4 opérateurs

Cette carte représente des implantations de sites, qui ne préjugent pas de la couverture réelle.

Des données chiffrées détaillées sur la mise en oeuvre du New Deal et l'état de la couverture 4G sont disponibles sur le Tableau de bord du New Deal : [www.arcep.fr/new-deal](http://www.arcep.fr/new-deal)

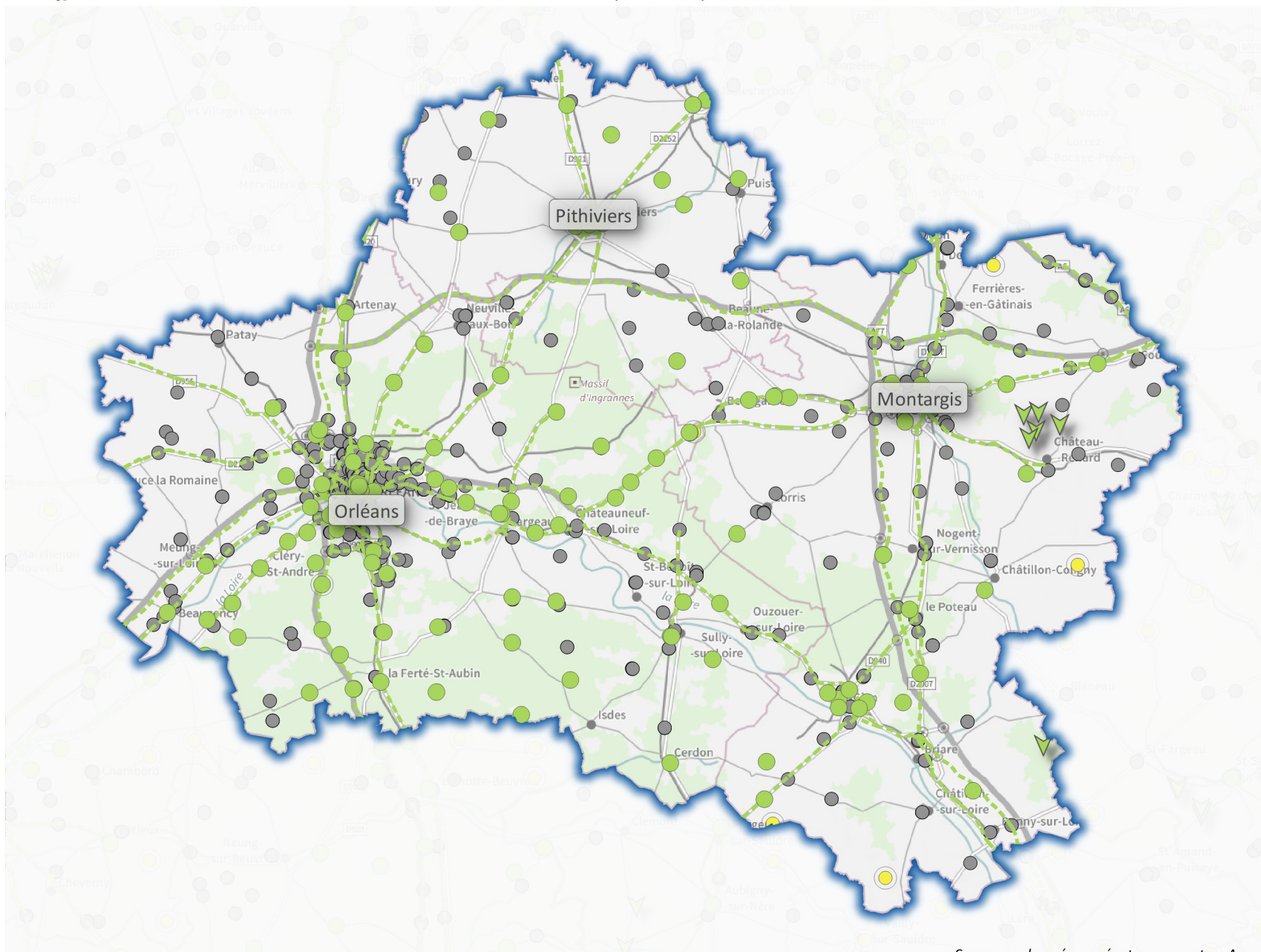
Sources : données opérateurs ; carte : Arcep  
mars 2019

0 5 10 15 20 km



## 4G : quelle couverture dans le département du Loiret ?

Les effets du "New Deal mobile" entre le Gouvernement, l'Arcep et les opérateurs mobiles



### Légende

#### Janvier 2019

- sites 4G en service

#### Fin 2020

- Sites existants, à équiper en 4G d'ici à fin 2020
- Axes routiers indicatifs
- ▼ Lieu à couvrir en 4G sous 2 ans (dispositif de couverture ciblée)
- Sites existants, à équiper en 4G d'ici à fin 2020 (75%) ou d'ici à fin 2022 (25%)
- Site à 1, 2 ou 3 opérateurs
- Site mutualisé entre 4 opérateurs

Cette carte représente des implantations de sites, qui ne préjugent pas de la couverture réelle.

Des données chiffrées détaillées sur la mise en oeuvre du New Deal et l'état de la couverture 4G sont disponibles sur le Tableau de bord du New Deal :

[www.arcep.fr/new-deal](http://www.arcep.fr/new-deal)

Sources : données opérateurs ; carte : Arcep  
mars 2019

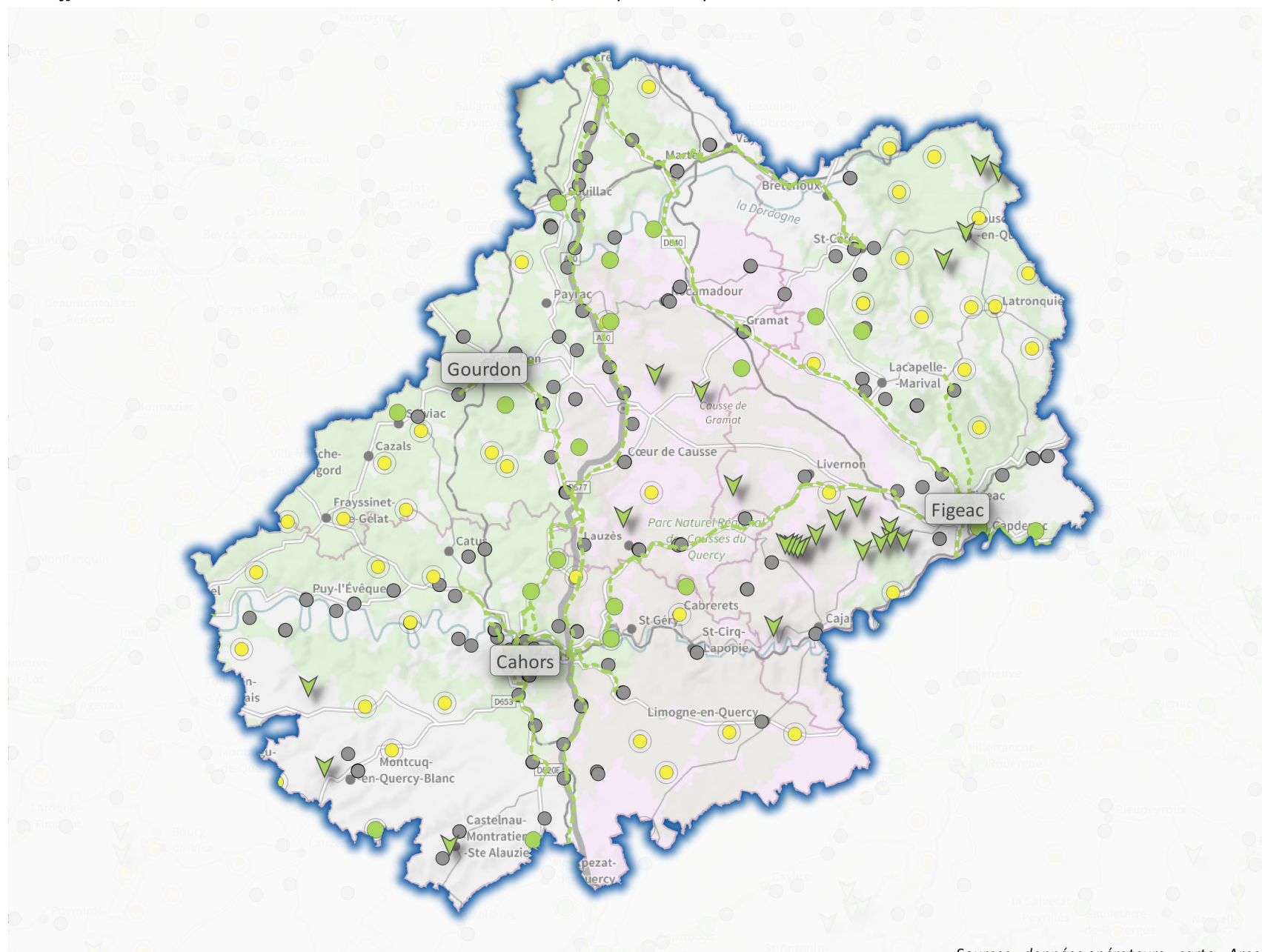
0 5 10 15 20 km





## 4G : quelle couverture dans le département du Lot ?

Les effets du "New Deal mobile" entre le Gouvernement, l'Arcep et les opérateurs mobiles



### Légende

#### Janvier 2019

- sites 4G en service

#### Fin 2020

- Sites existants, à équiper en 4G d'ici à fin 2020
- Axes routiers indicatifs
- ▼ Lieu à couvrir en 4G sous 2 ans (dispositif de couverture ciblée)
- Sites existants, à équiper en 4G d'ici à fin 2020 (75%) ou d'ici à fin 2022 (25%)
- Site à 1, 2 ou 3 opérateurs
- Site mutualisé entre 4 opérateurs

*Cette carte représente des implantations de sites, qui ne préjugent pas de la couverture réelle.*

*Des données chiffrées détaillées sur la mise en oeuvre du New Deal et l'état de la couverture 4G sont disponibles sur le Tableau de bord du New Deal : [www.arcep.fr/new-deal](http://www.arcep.fr/new-deal)*

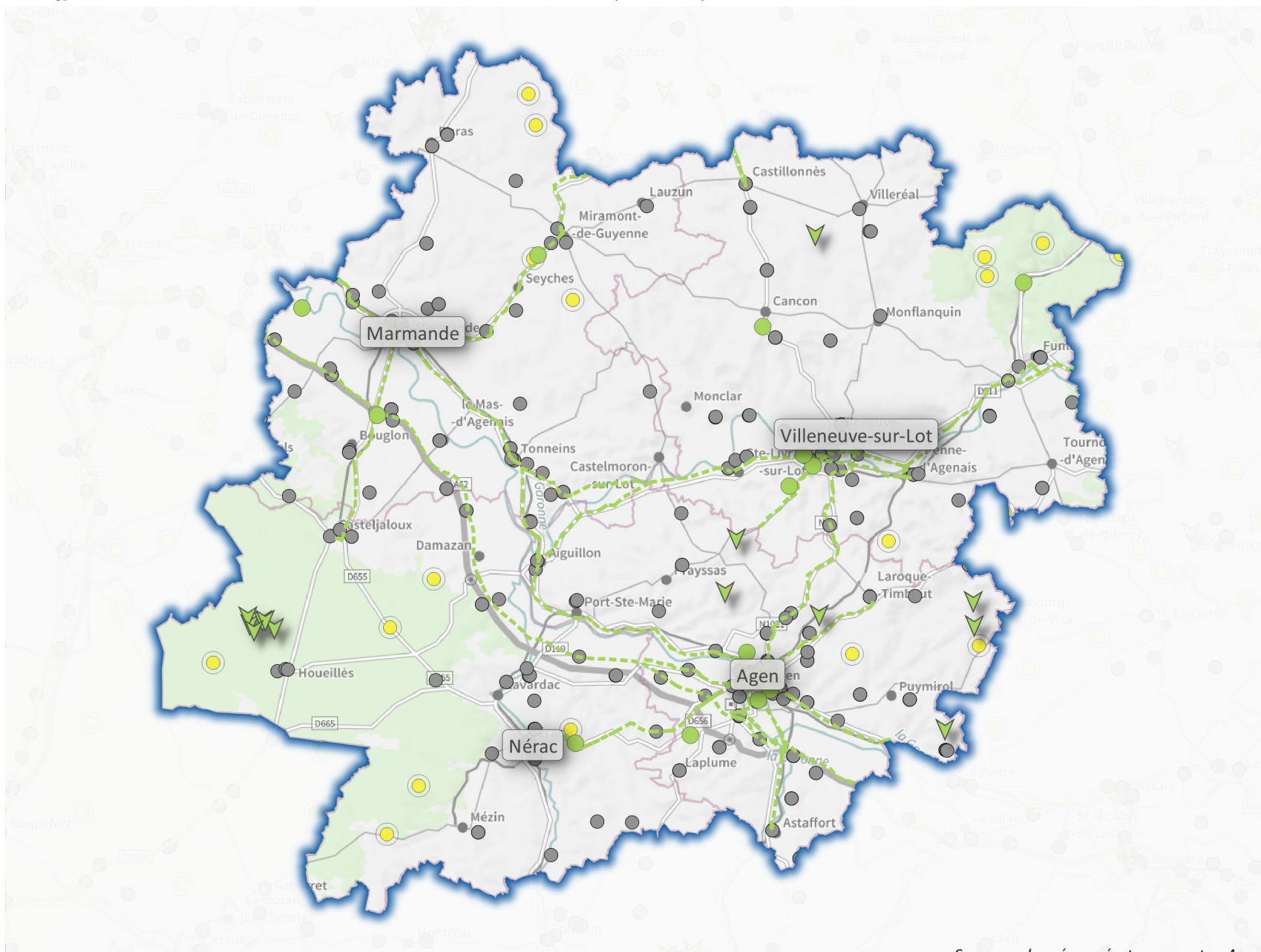
Sources : données opérateurs ; carte : Arcep  
mars 2019

0 5 10 15 20 km



## 4G : quelle couverture dans le département du Lot-et-Garonne ?

Les effets du "New Deal mobile" entre le Gouvernement, l'Arcep et les opérateurs mobiles



### Légende

#### Janvier 2019

- sites 4G en service

#### Fin 2020

- Sites existants, à équiper en 4G d'ici à fin 2020
- Axes routiers indicatifs
- ▼ Lieu à couvrir en 4G sous 2 ans (dispositif de couverture ciblée)
- Sites existants, à équiper en 4G d'ici à fin 2020 (75%) ou d'ici à fin 2022 (25%)
- Site à 1, 2 ou 3 opérateurs
- Site mutualisé entre 4 opérateurs

*Cette carte représente des implantations de sites, qui ne préjugent pas de la couverture réelle.*

*Des données chiffrées détaillées sur la mise en oeuvre du New Deal et l'état de la couverture 4G sont disponibles sur le Tableau de bord du New Deal : [www.arcep.fr/new-deal](http://www.arcep.fr/new-deal)*

Sources : données opérateurs ; carte : Arcep  
mars 2019

0 5 10 15 20 km





## 4G : quelle couverture dans le département de la Lozère ?

Les effets du "New Deal mobile" entre le Gouvernement, l'Arcep et les opérateurs mobiles



### Légende

#### Janvier 2019

- sites 4G en service

#### Fin 2020

- Sites existants, à équiper en 4G d'ici à fin 2020
- Axes routiers indicatifs
- ▼ Lieu à couvrir en 4G sous 2 ans (dispositif de couverture ciblée)
- Sites existants, à équiper en 4G d'ici à fin 2020 (75%) ou d'ici à fin 2022 (25%)
- Site à 1, 2 ou 3 opérateurs
- Site mutualisé entre 4 opérateurs

Cette carte représente des implantations de sites, qui ne préjugent pas de la couverture réelle.

Des données chiffrées détaillées sur la mise en oeuvre du New Deal et l'état de la couverture 4G sont disponibles sur le Tableau de bord du New Deal : [www.arcep.fr/new-deal](http://www.arcep.fr/new-deal)

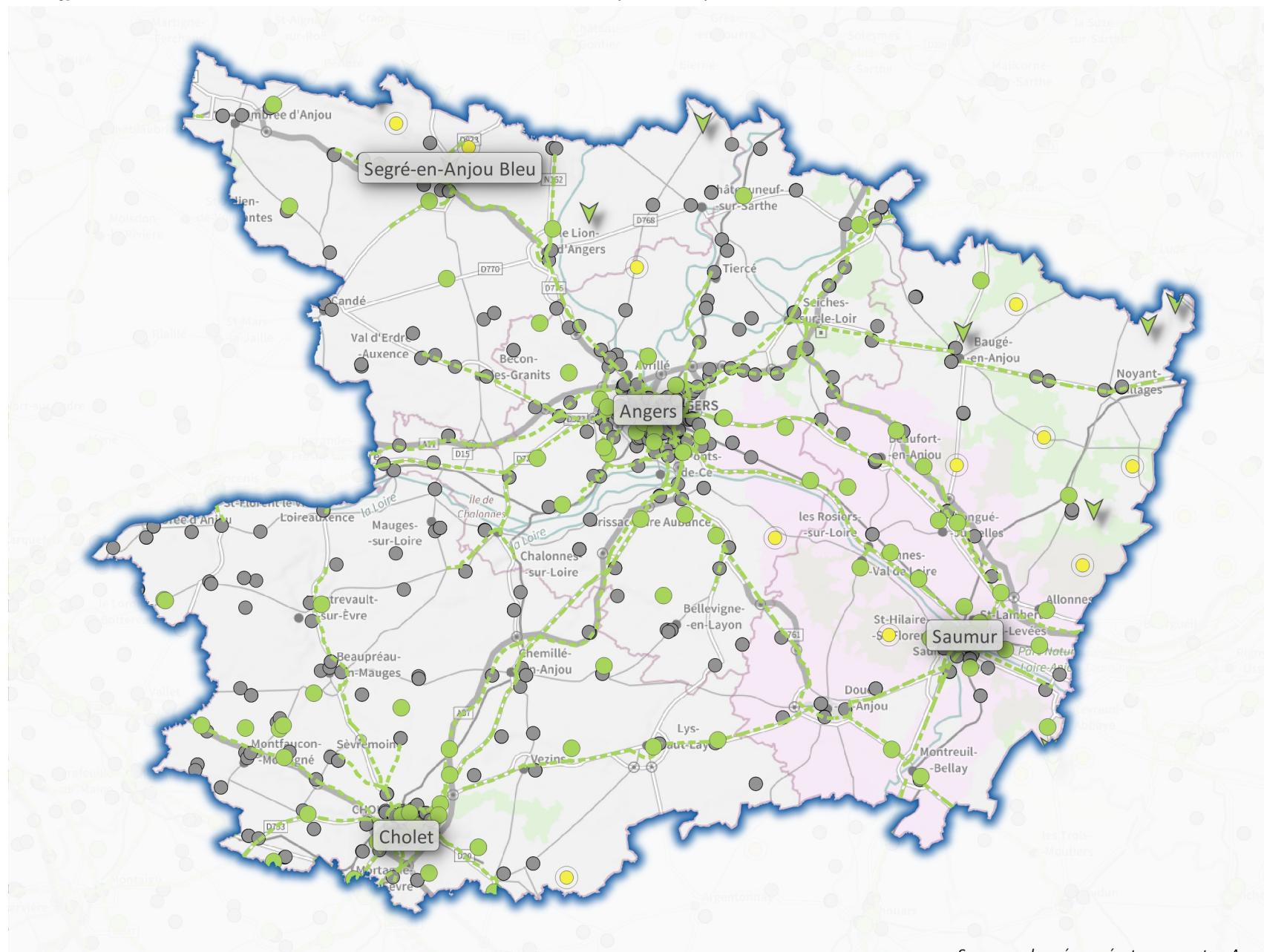
Sources : données opérateurs ; carte : Arcep  
mars 2019

0 5 10 15 20 km



## 4G : quelle couverture dans le département du Maine-et-Loire ?

Les effets du "New Deal mobile" entre le Gouvernement, l'Arcep et les opérateurs mobiles



### Légende

#### Janvier 2019

- sites 4G en service

#### Fin 2020

- Sites existants, à équiper en 4G d'ici à fin 2020
- Axes routiers indicatifs
- ▼ Lieu à couvrir en 4G sous 2 ans (dispositif de couverture ciblée)
- Sites existants, à équiper en 4G d'ici à fin 2020 (75%) ou d'ici à fin 2022 (25%)
- Site à 1, 2 ou 3 opérateurs
- Site mutualisé entre 4 opérateurs

Cette carte représente des implantations de sites, qui ne préjugent pas de la couverture réelle.

Des données chiffrées détaillées sur la mise en oeuvre du New Deal et l'état de la couverture 4G sont disponibles sur le Tableau de bord du New Deal : [www.arcep.fr/new-deal](http://www.arcep.fr/new-deal)

Sources : données opérateurs ; carte : Arcep  
mars 2019

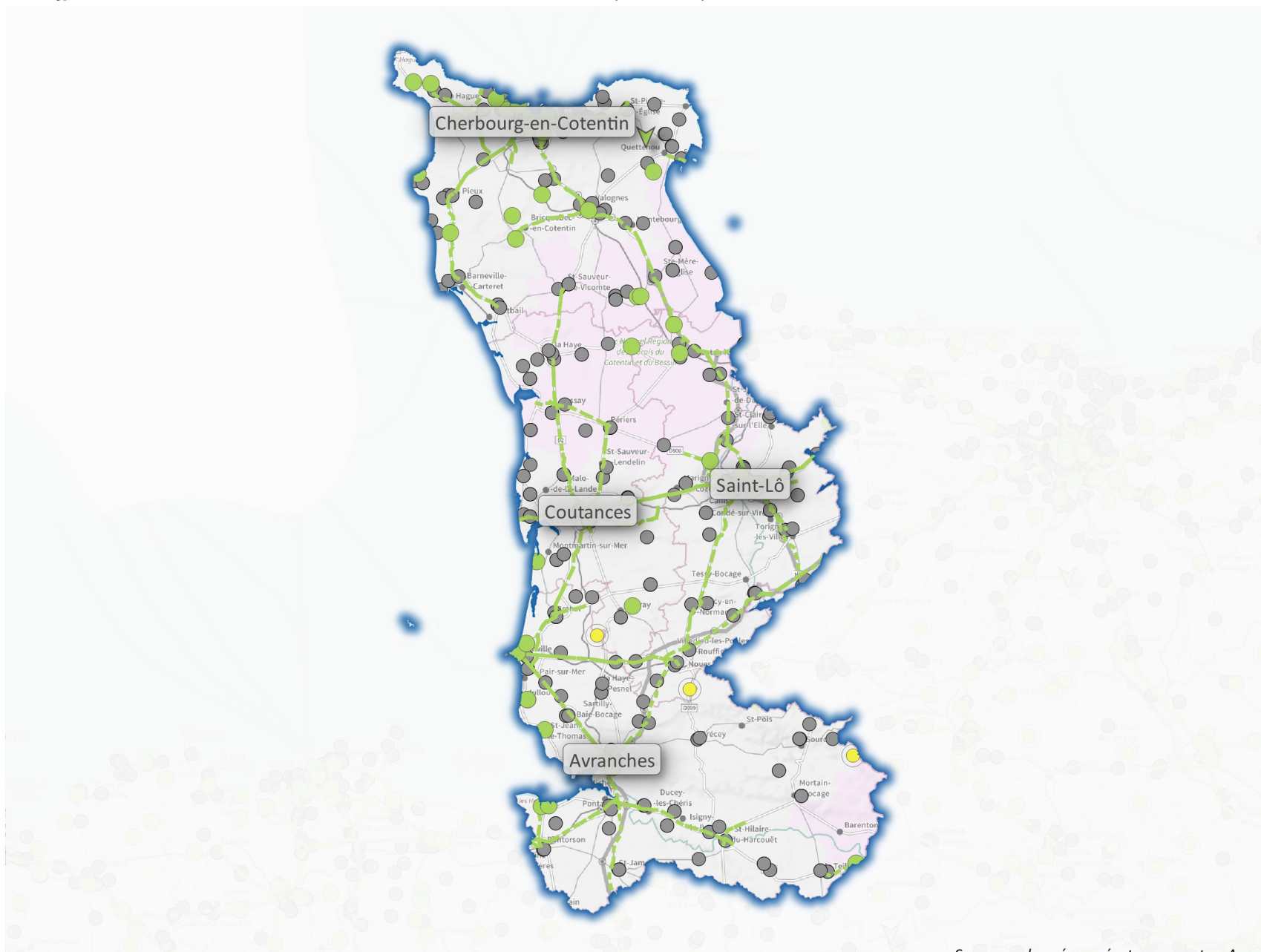
0 5 10 15 20 km





## 4G : quelle couverture dans le département de la Manche ?

Les effets du "New Deal mobile" entre le Gouvernement, l'Arcep et les opérateurs mobiles



### Légende

#### Janvier 2019

- sites 4G en service

#### Fin 2020

- Sites existants, à équiper en 4G d'ici à fin 2020
- Axes routiers indicatifs
- ▼ Lieu à couvrir en 4G sous 2 ans (dispositif de couverture ciblée)
- Sites existants, à équiper en 4G d'ici à fin 2020 (75%) ou d'ici à fin 2022 (25%)
- Site à 1, 2 ou 3 opérateurs
- Site mutualisé entre 4 opérateurs

*Cette carte représente des implantations de sites, qui ne préjugent pas de la couverture réelle.*

*Des données chiffrées détaillées sur la mise en oeuvre du New Deal et l'état de la couverture 4G sont disponibles sur le Tableau de bord du New Deal : [www.arcep.fr/new-deal](http://www.arcep.fr/new-deal)*

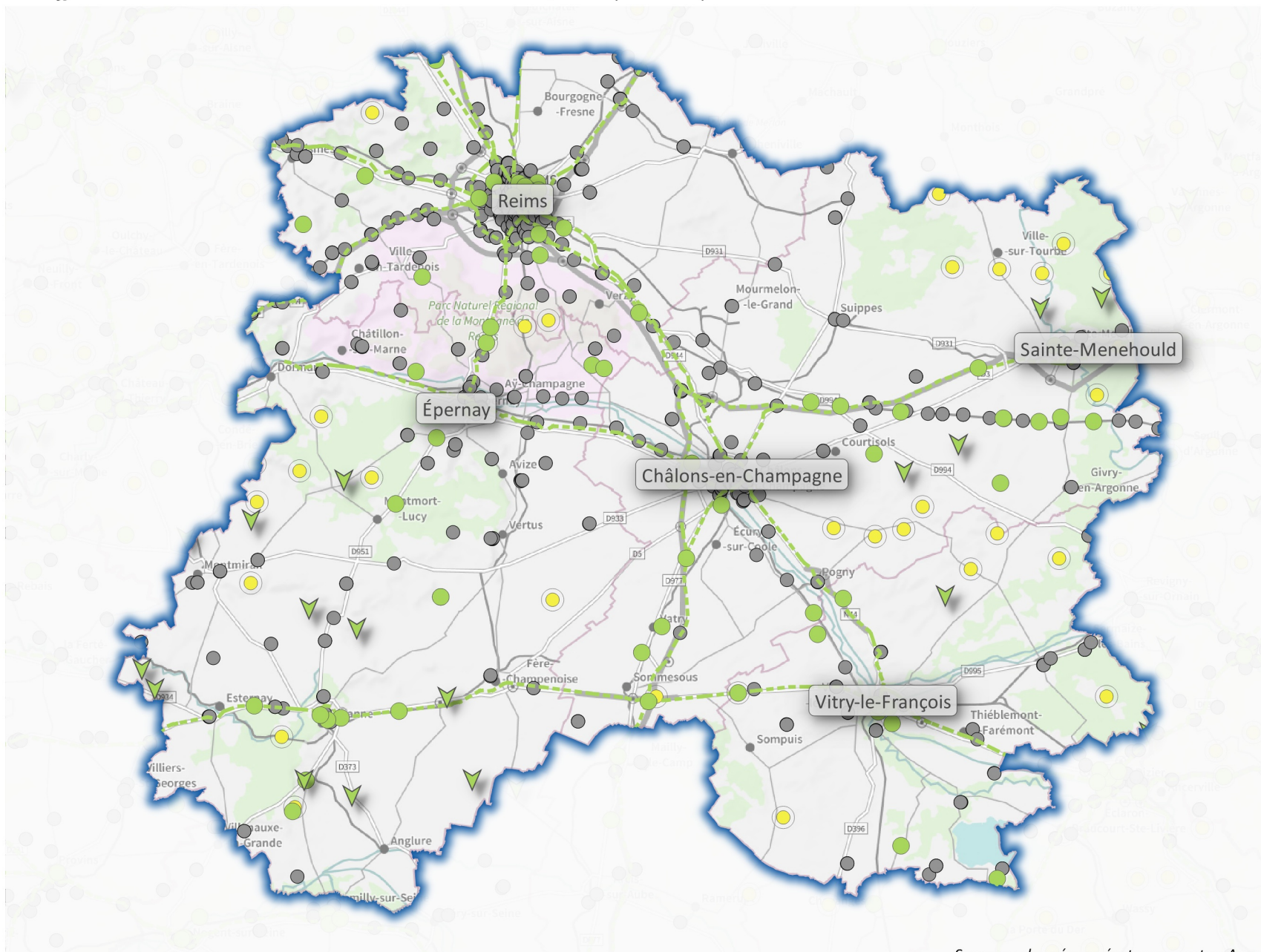
Sources : données opérateurs ; carte : Arcep  
mars 2019

0 5 10 15 20 km



## 4G : quelle couverture dans le département de la Marne ?

Les effets du "New Deal mobile" entre le Gouvernement, l'Arcep et les opérateurs mobiles



### Légende

#### Janvier 2019

- sites 4G en service

#### Fin 2020

- Sites existants, à équiper en 4G d'ici à fin 2020
- Axes routiers indicatifs
- ▼ Lieu à couvrir en 4G sous 2 ans (dispositif de couverture ciblée)
- Sites existants, à équiper en 4G d'ici à fin 2020 (75%) ou d'ici à fin 2022 (25%)
- Site à 1, 2 ou 3 opérateurs
- Site mutualisé entre 4 opérateurs

Cette carte représente des implantations de sites, qui ne préjugent pas de la couverture réelle.

Des données chiffrées détaillées sur la mise en oeuvre du New Deal et l'état de la couverture 4G sont disponibles sur le Tableau de bord du New Deal : [www.arcep.fr/new-deal](http://www.arcep.fr/new-deal)

Sources : données opérateurs ; carte : Arcep  
mars 2019

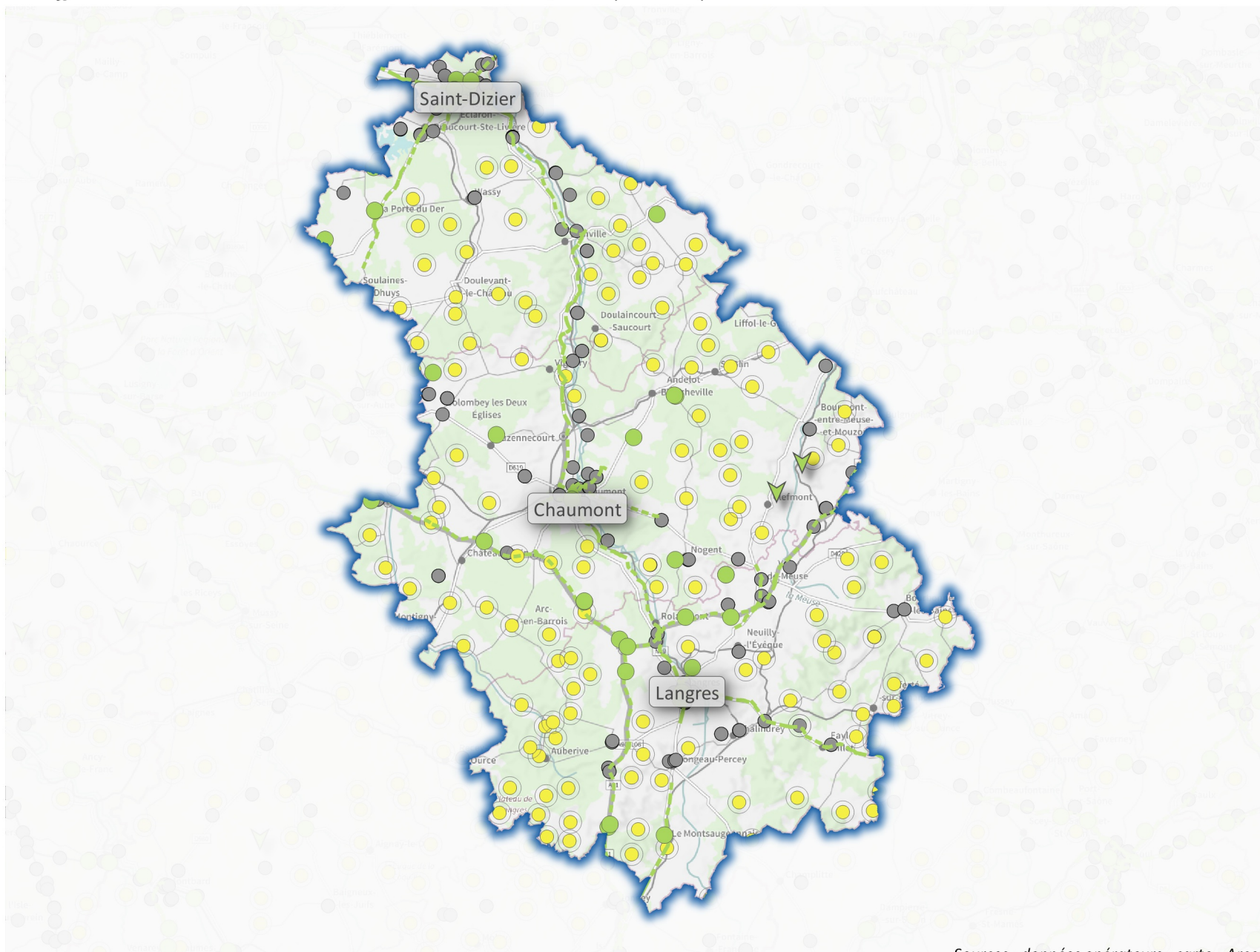
0 5 10 15 20 km





## 4G : quelle couverture dans le département de la Haute-Marne ?

Les effets du "New Deal mobile" entre le Gouvernement, l'Arcep et les opérateurs mobiles



### Légende

#### Janvier 2019

- sites 4G en service

#### Fin 2020

- Sites existants, à équiper en 4G d'ici à fin 2020
- Axes routiers indicatifs
- ▼ Lieu à couvrir en 4G sous 2 ans (dispositif de couverture ciblée)
- Sites existants, à équiper en 4G d'ici à fin 2020 (75%) ou d'ici à fin 2022 (25%)
- Site à 1, 2 ou 3 opérateurs
- Site mutualisé entre 4 opérateurs

*Cette carte représente des implantations de sites, qui ne préjugent pas de la couverture réelle.*

*Des données chiffrées détaillées sur la mise en oeuvre du New Deal et l'état de la couverture 4G sont disponibles sur le Tableau de bord du New Deal : [www.arcep.fr/new-deal](http://www.arcep.fr/new-deal)*

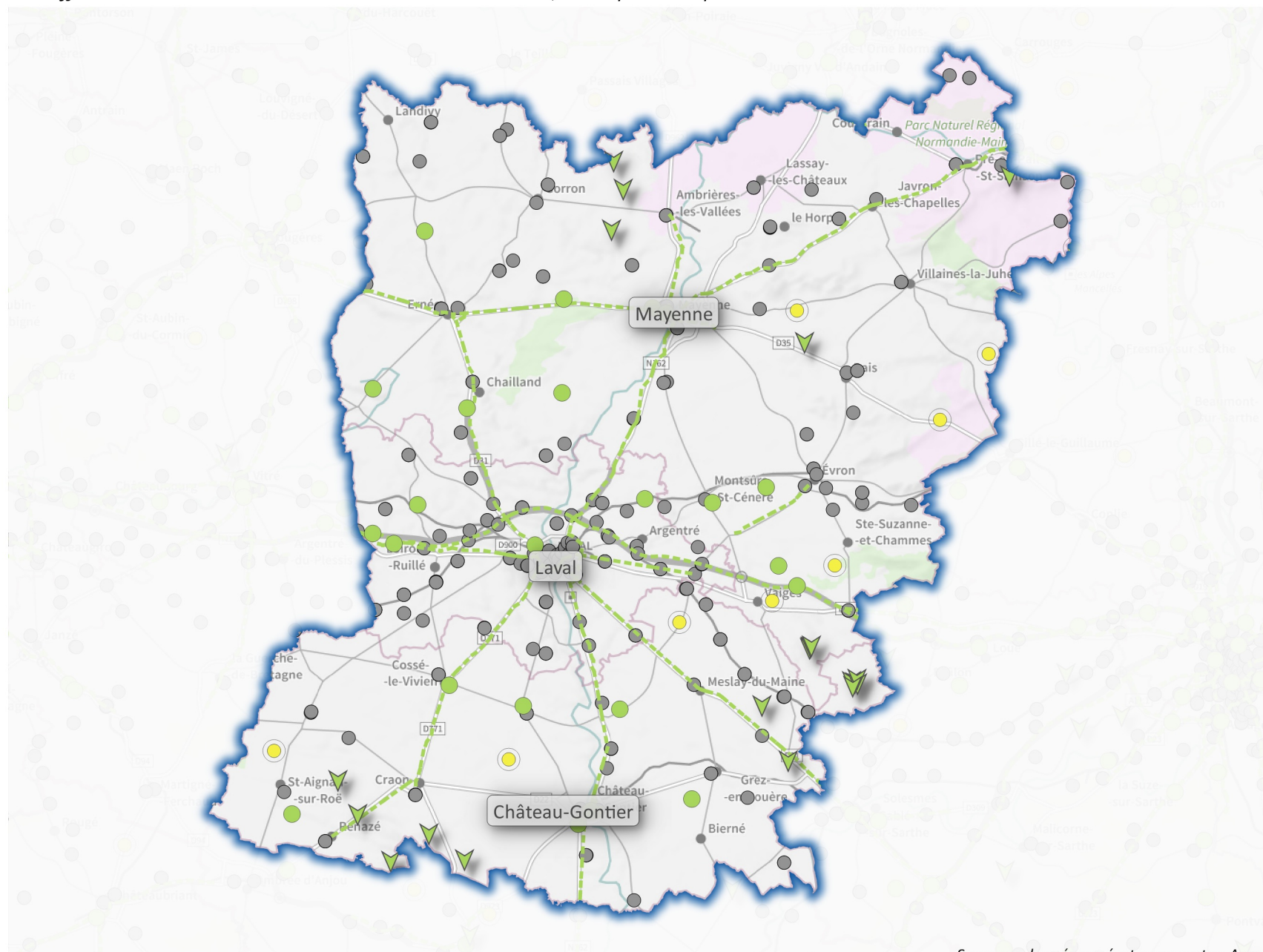
Sources : données opérateurs ; carte : Arcep  
mars 2019

0 5 10 15 20 km



## 4G : quelle couverture dans le département de la Mayenne ?

Les effets du "New Deal mobile" entre le Gouvernement, l'Arcep et les opérateurs mobiles



### Légende

#### Janvier 2019

- sites 4G en service

#### Fin 2020

- Sites existants, à équiper en 4G d'ici à fin 2020
- Axes routiers indicatifs
- ▼ Lieu à couvrir en 4G sous 2 ans (dispositif de couverture ciblée)
- Sites existants, à équiper en 4G d'ici à fin 2020 (75%) ou d'ici à fin 2022 (25%)

- Site à 1, 2 ou 3 opérateurs
- Site mutualisé entre 4 opérateurs

*Cette carte représente des implantations de sites, qui ne préjugent pas de la couverture réelle.*

*Des données chiffrées détaillées sur la mise en oeuvre du New Deal et l'état de la couverture 4G sont disponibles sur le Tableau de bord du New Deal : [www.arcep.fr/new-deal](http://www.arcep.fr/new-deal)*

Sources : données opérateurs ; carte : Arcep  
mars 2019

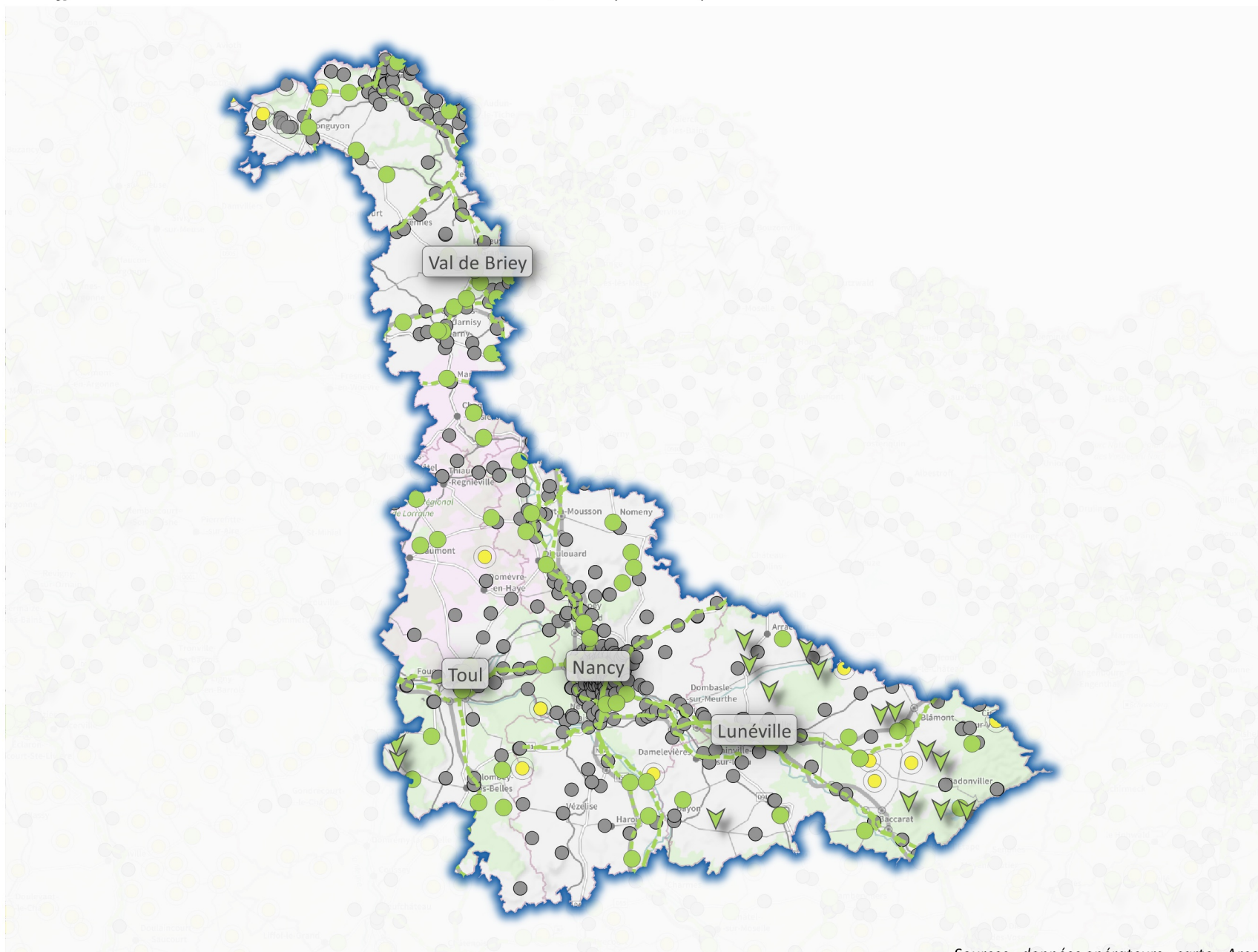
0 5 10 15 20 km





## 4G : quelle couverture dans le département de la Meurthe-et-Moselle ?

Les effets du "New Deal mobile" entre le Gouvernement, l'Arcep et les opérateurs mobiles



### Légende

#### Janvier 2019

- sites 4G en service

#### Fin 2020

- Sites existants, à équiper en 4G d'ici à fin 2020
- Axes routiers indicatifs
- ▼ Lieu à couvrir en 4G sous 2 ans (dispositif de couverture ciblée)
- Sites existants, à équiper en 4G d'ici à fin 2020 (75%) ou d'ici à fin 2022 (25%)
- Site à 1, 2 ou 3 opérateurs
- Site mutualisé entre 4 opérateurs

*Cette carte représente des implantations de sites, qui ne préjugent pas de la couverture réelle.*

*Des données chiffrées détaillées sur la mise en oeuvre du New Deal et l'état de la couverture 4G sont disponibles sur le Tableau de bord du New Deal :*

*[www.arcep.fr/new-deal](http://www.arcep.fr/new-deal)*

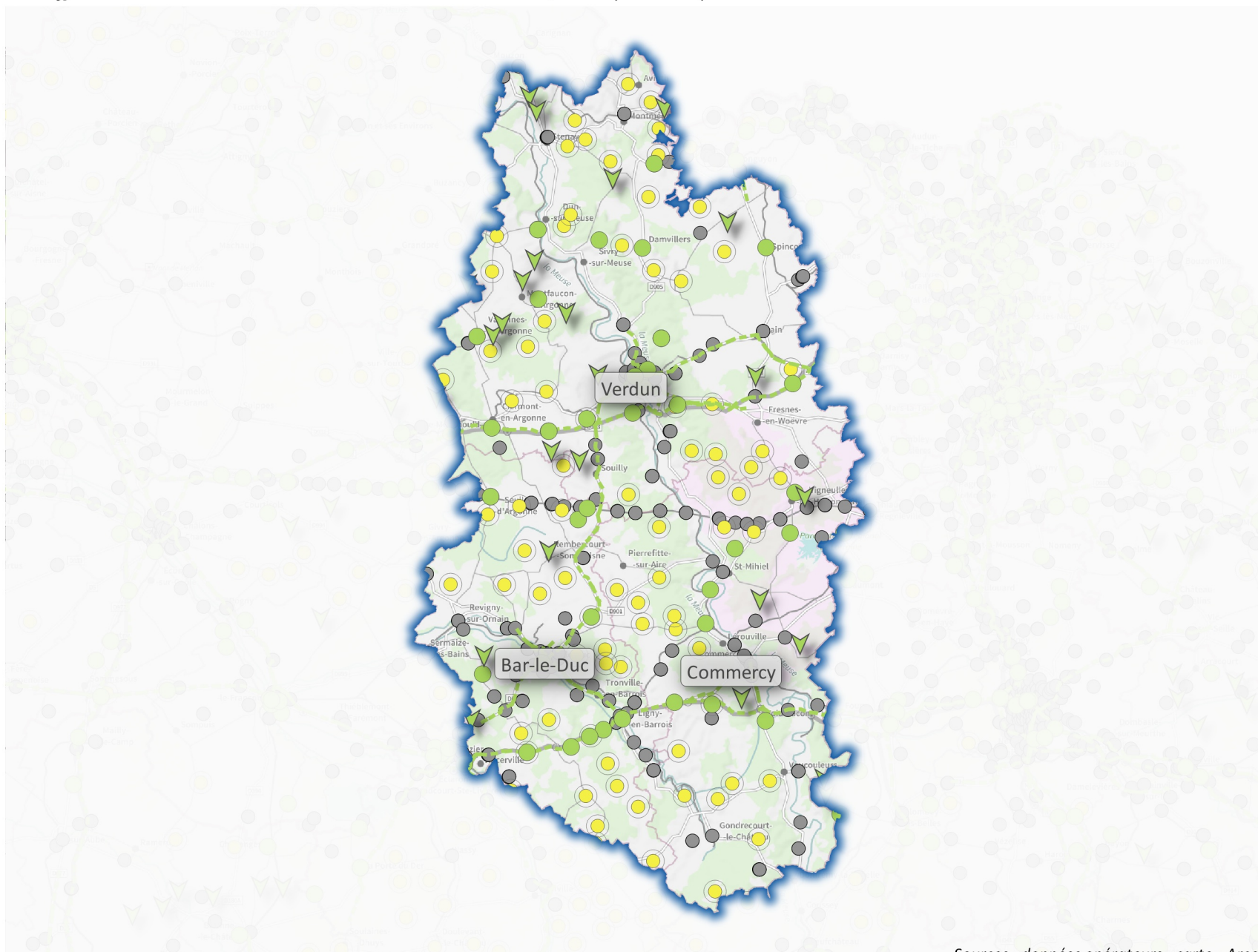
Sources : données opérateurs ; carte : Arcep  
mars 2019

0 5 10 15 20 km



## 4G : quelle couverture dans le département de la Meuse ?

Les effets du "New Deal mobile" entre le Gouvernement, l'Arcep et les opérateurs mobiles



### Légende

#### Janvier 2019

- sites 4G en service

#### Fin 2020

- Sites existants, à équiper en 4G d'ici à fin 2020
- Axes routiers indicatifs
- ▼ Lieu à couvrir en 4G sous 2 ans (dispositif de couverture ciblée)
- Sites existants, à équiper en 4G d'ici à fin 2020 (75%) ou d'ici à fin 2022 (25%)
- Site à 1, 2 ou 3 opérateurs
- Site mutualisé entre 4 opérateurs

*Cette carte représente des implantations de sites, qui ne préjugent pas de la couverture réelle.*

*Des données chiffrées détaillées sur la mise en oeuvre du New Deal et l'état de la couverture 4G sont disponibles sur le Tableau de bord du New Deal : [www.arcep.fr/new-deal](http://www.arcep.fr/new-deal)*

Sources : données opérateurs ; carte : Arcep  
mars 2019

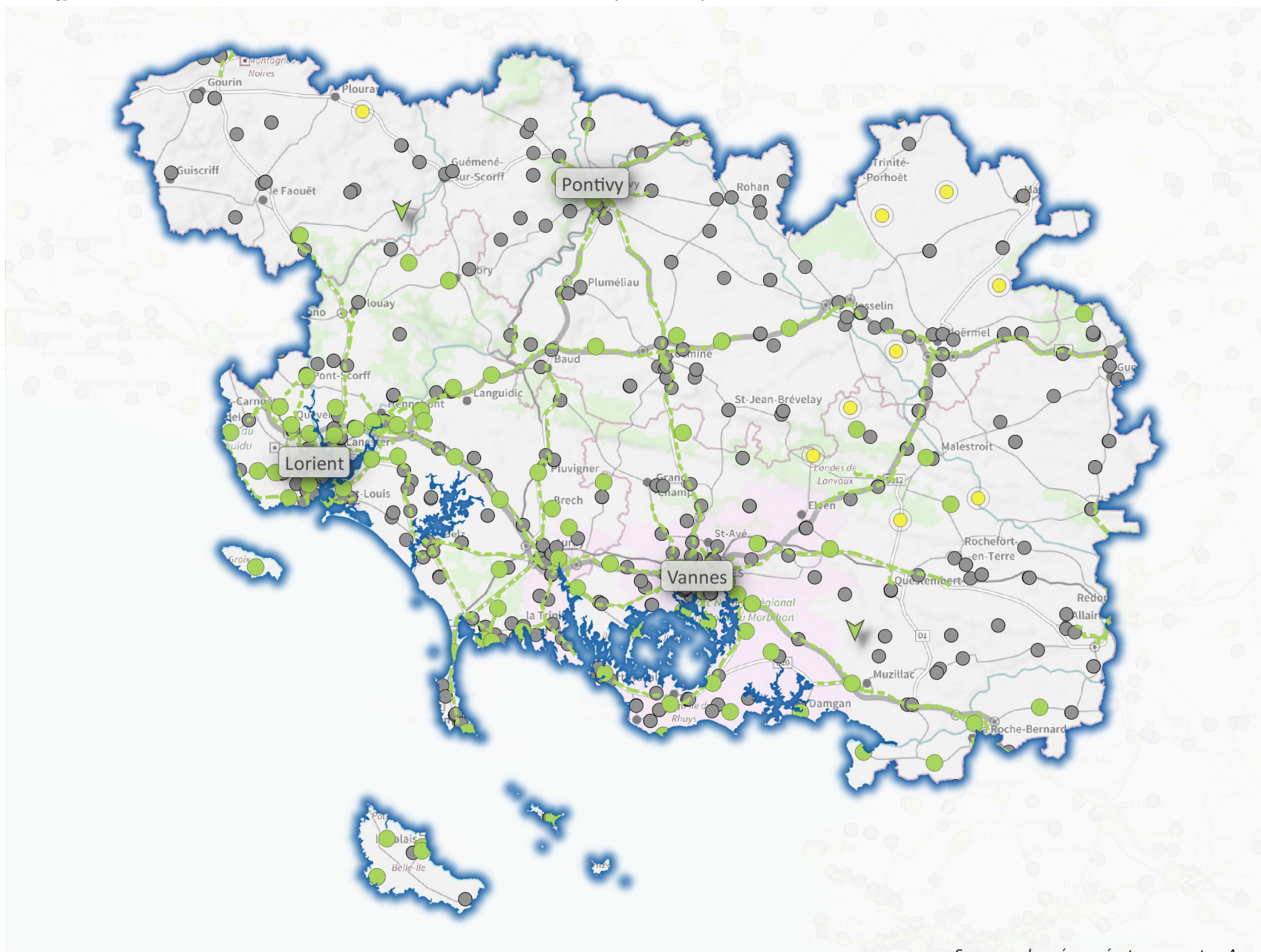
0 5 10 15 20 km





## 4G : quelle couverture dans le département du Morbihan ?

Les effets du "New Deal mobile" entre le Gouvernement, l'Arcep et les opérateurs mobiles



### Légende

#### Janvier 2019

- sites 4G en service

#### Fin 2020

- Sites existants, à équiper en 4G d'ici à fin 2020
- Axes routiers indicatifs
- ▼ Lieu à couvrir en 4G sous 2 ans (dispositif de couverture ciblée)
- Sites existants, à équiper en 4G d'ici à fin 2020 (75%) ou d'ici à fin 2022 (25%)
- Site à 1, 2 ou 3 opérateurs
- Site mutualisé entre 4 opérateurs

Cette carte représente des implantations de sites, qui ne préjugent pas de la couverture réelle.

Des données chiffrées détaillées sur la mise en oeuvre du New Deal et l'état de la couverture 4G sont disponibles sur le Tableau de bord du New Deal : [www.arcep.fr/new-deal](http://www.arcep.fr/new-deal)

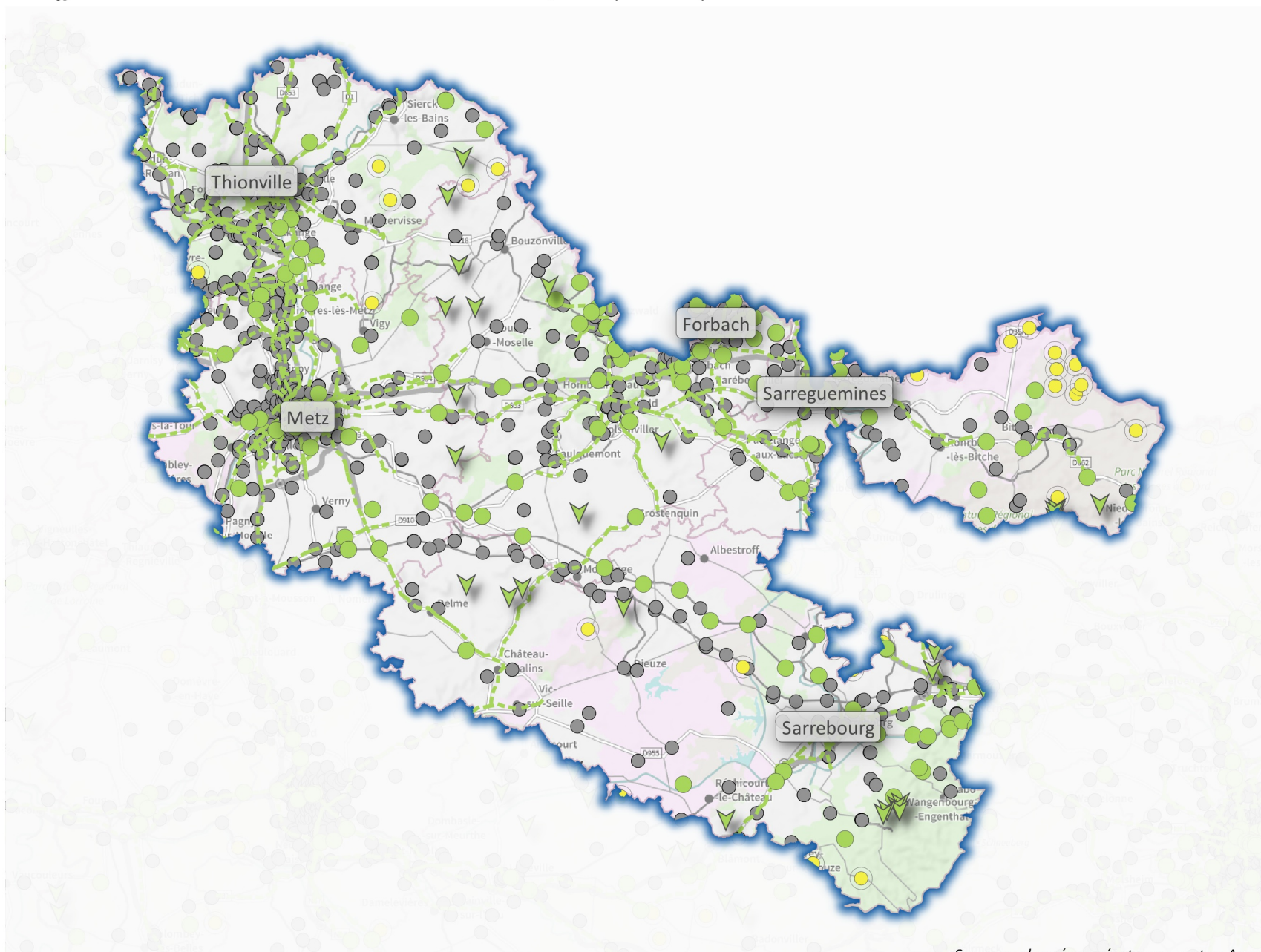
Sources : données opérateurs ; carte : Arcep  
mars 2019

0 5 10 15 20 km



## 4G : quelle couverture dans le département de la Moselle ?

Les effets du "New Deal mobile" entre le Gouvernement, l'Arcep et les opérateurs mobiles



### Légende

#### Janvier 2019

- sites 4G en service

#### Fin 2020

- Sites existants, à équiper en 4G d'ici à fin 2020
- Axes routiers indicatifs
- ▼ Lieu à couvrir en 4G sous 2 ans (dispositif de couverture ciblée)
- Sites existants, à équiper en 4G d'ici à fin 2020 (75%) ou d'ici à fin 2022 (25%)
- Site à 1, 2 ou 3 opérateurs
- Site mutualisé entre 4 opérateurs

Cette carte représente des implantations de sites, qui ne préjugent pas de la couverture réelle.

Des données chiffrées détaillées sur la mise en oeuvre du New Deal et l'état de la couverture 4G sont disponibles sur le Tableau de bord du New Deal : [www.arcep.fr/new-deal](http://www.arcep.fr/new-deal)

Sources : données opérateurs ; carte : Arcep  
mars 2019

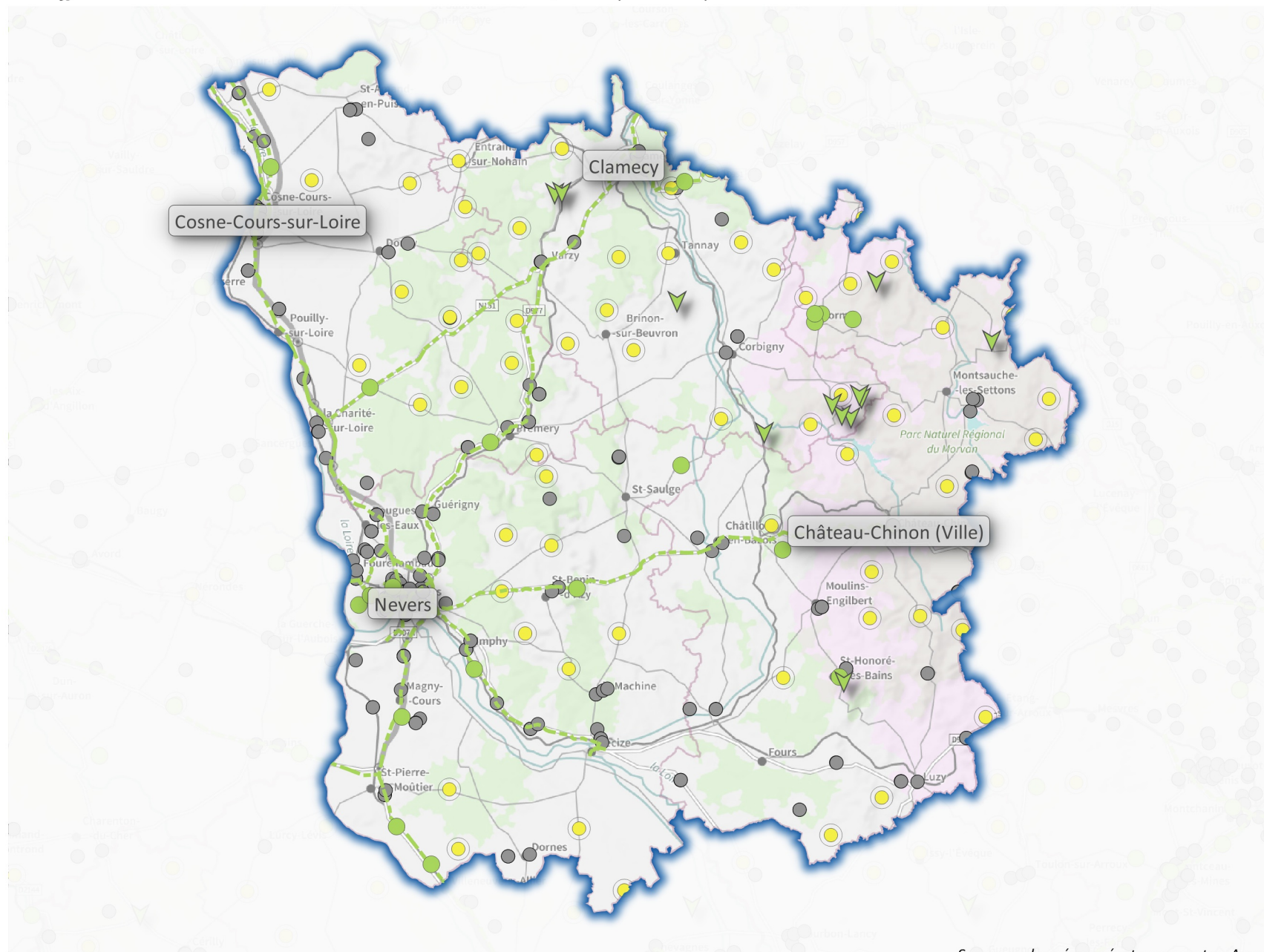
0 5 10 15 20 km





## 4G : quelle couverture dans le département de la Nièvre ?

Les effets du "New Deal mobile" entre le Gouvernement, l'Arcep et les opérateurs mobiles



### Légende

#### Janvier 2019

- sites 4G en service

#### Fin 2020

- Sites existants, à équiper en 4G d'ici à fin 2020
- Axes routiers indicatifs
- ▼ Lieu à couvrir en 4G sous 2 ans (dispositif de couverture ciblée)
- Sites existants, à équiper en 4G d'ici à fin 2020 (75%) ou d'ici à fin 2022 (25%)
- Site à 1, 2 ou 3 opérateurs
- Site mutualisé entre 4 opérateurs

Cette carte représente des implantations de sites, qui ne préjugent pas de la couverture réelle.

Des données chiffrées détaillées sur la mise en oeuvre du New Deal et l'état de la couverture 4G sont disponibles sur le Tableau de bord du New Deal : [www.arcep.fr/new-deal](http://www.arcep.fr/new-deal)

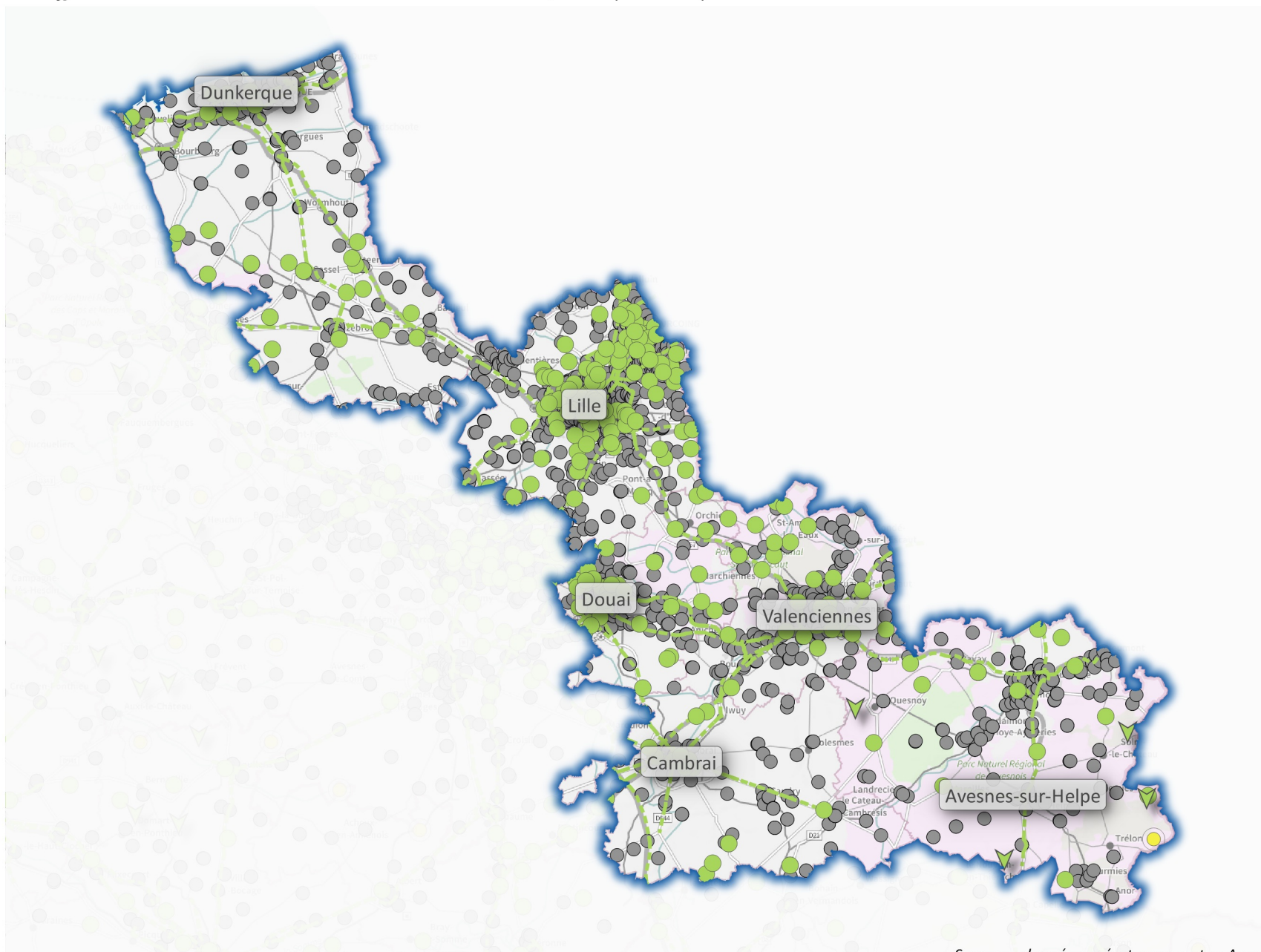
Sources : données opérateurs ; carte : Arcep  
mars 2019

0 5 10 15 20 km



## 4G : quelle couverture dans le département du Nord ?

Les effets du "New Deal mobile" entre le Gouvernement, l'Arcep et les opérateurs mobiles



0 5 10 15 20 km



### Légende

#### Janvier 2019

- sites 4G en service

#### Fin 2020

- Sites existants, à équiper en 4G d'ici à fin 2020
- Axes routiers indicatifs
- ▼ Lieu à couvrir en 4G sous 2 ans (dispositif de couverture ciblée)
- Sites existants, à équiper en 4G d'ici à fin 2020 (75%) ou d'ici à fin 2022 (25%)
- Site à 1, 2 ou 3 opérateurs
- Site mutualisé entre 4 opérateurs

*Cette carte représente des implantations de sites, qui ne préjugent pas de la couverture réelle.*

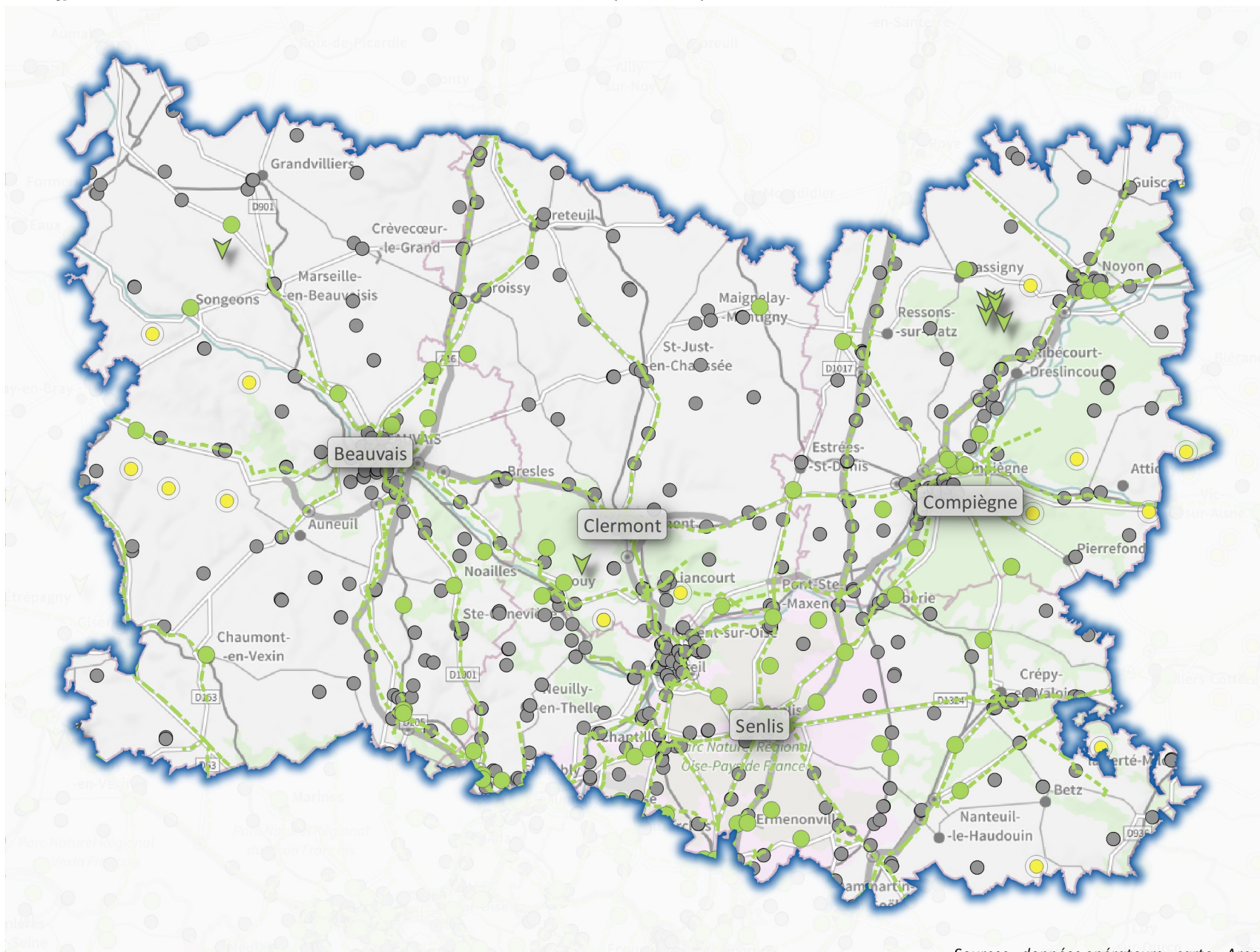
*Des données chiffrées détaillées sur la mise en oeuvre du New Deal et l'état de la couverture 4G sont disponibles sur le Tableau de bord du New Deal : [www.arcep.fr/new-deal](http://www.arcep.fr/new-deal)*

Sources : données opérateurs ; carte : Arcep  
mars 2019



## 4G : quelle couverture dans le département de l'Oise ?

Les effets du "New Deal mobile" entre le Gouvernement, l'Arcep et les opérateurs mobiles



### Légende

#### Janvier 2019

- sites 4G en service

#### Fin 2020

- Sites existants, à équiper en 4G d'ici à fin 2020
- Axes routiers indicatifs
- ▼ Lieu à couvrir en 4G sous 2 ans (dispositif de couverture ciblée)
- Sites existants, à équiper en 4G d'ici à fin 2020 (75%) ou d'ici à fin 2022 (25%)
- Site à 1, 2 ou 3 opérateurs
- Site mutualisé entre 4 opérateurs

*Cette carte représente des implantations de sites, qui ne préjugent pas de la couverture réelle.*

*Des données chiffrées détaillées sur la mise en oeuvre du New Deal et l'état de la couverture 4G sont disponibles sur le Tableau de bord du New Deal : [www.arcep.fr/new-deal](http://www.arcep.fr/new-deal)*

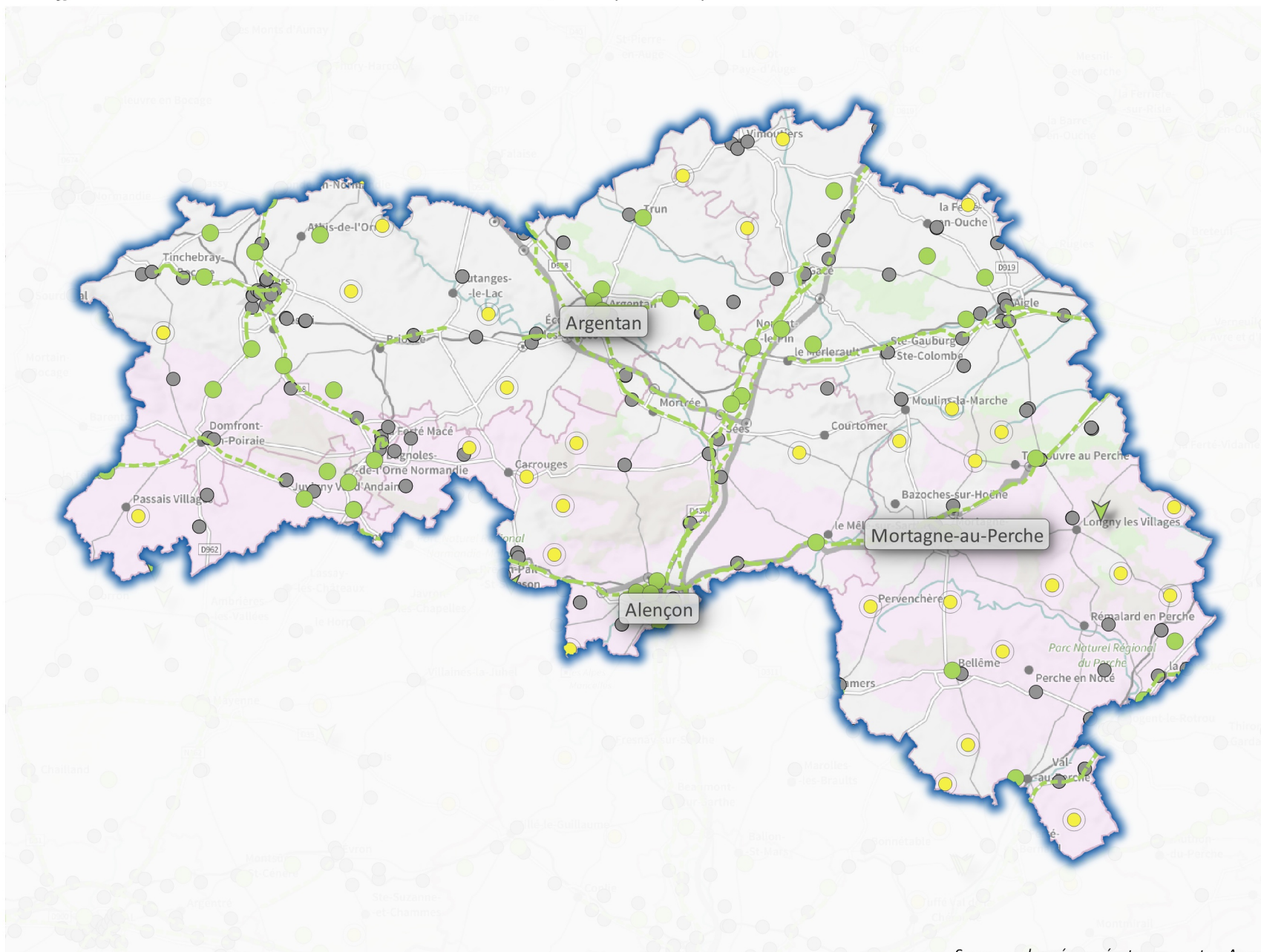
Sources : données opérateurs ; carte : Arcep  
mars 2019

0 5 10 15 20 km



## 4G : quelle couverture dans le département de l'Orne ?

Les effets du "New Deal mobile" entre le Gouvernement, l'Arcep et les opérateurs mobiles



### Légende

#### Janvier 2019

- sites 4G en service

#### Fin 2020

- Sites existants, à équiper en 4G d'ici à fin 2020
- Axes routiers indicatifs
- ▼ Lieu à couvrir en 4G sous 2 ans (dispositif de couverture ciblée)
- Sites existants, à équiper en 4G d'ici à fin 2020 (75%) ou d'ici à fin 2022 (25%)
- Site à 1, 2 ou 3 opérateurs
- Site mutualisé entre 4 opérateurs

Cette carte représente des implantations de sites, qui ne préjugent pas de la couverture réelle.

Des données chiffrées détaillées sur la mise en oeuvre du New Deal et l'état de la couverture 4G sont disponibles sur le Tableau de bord du New Deal : [www.arcep.fr/new-deal](http://www.arcep.fr/new-deal)

Sources : données opérateurs ; carte : Arcep  
mars 2019

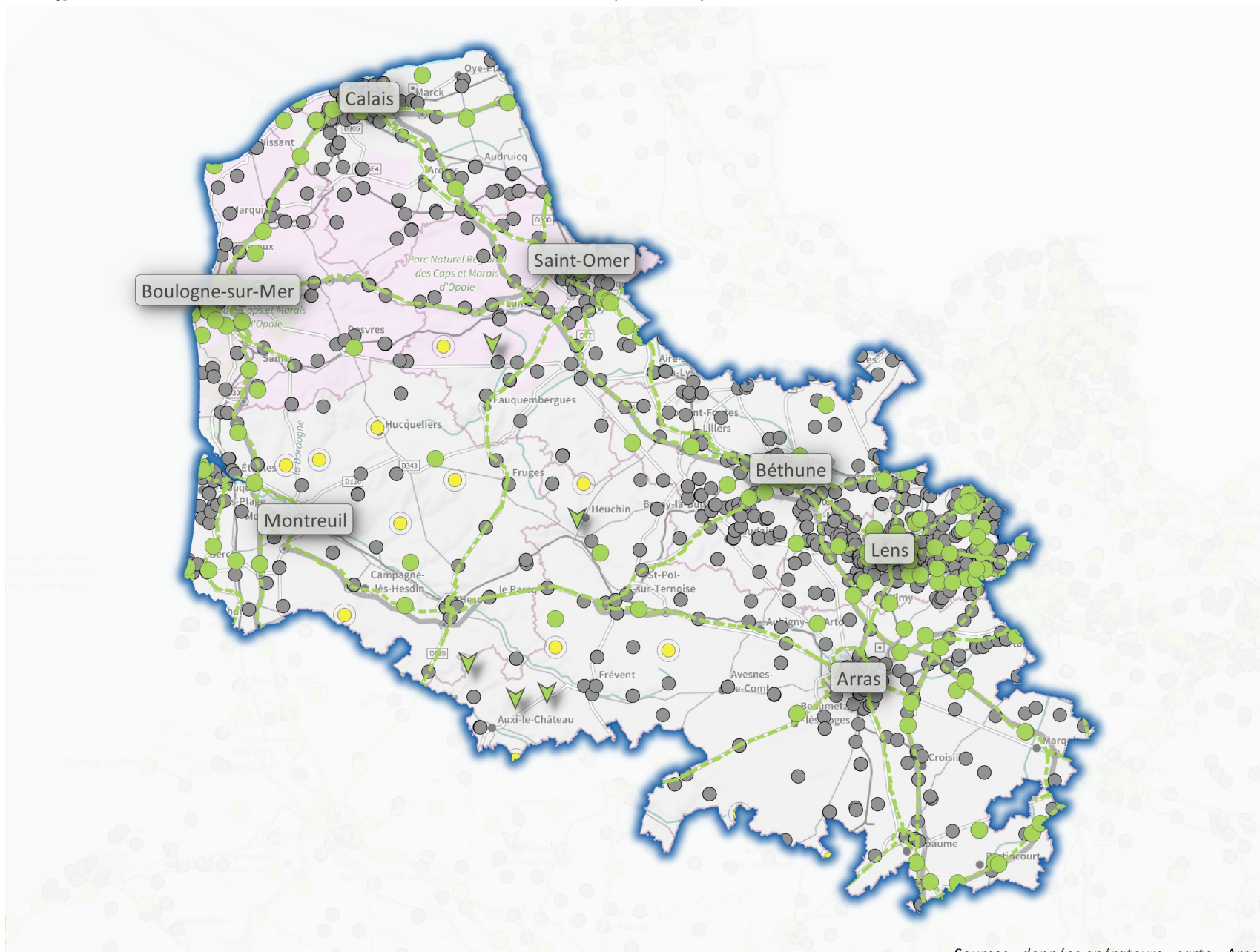
0 5 10 15 20 km





## 4G : quelle couverture dans le département du Pas-de-Calais ?

Les effets du "New Deal mobile" entre le Gouvernement, l'Arcep et les opérateurs mobiles



### Légende

#### Janvier 2019

- sites 4G en service

#### Fin 2020

- Sites existants, à équiper en 4G d'ici à fin 2020
- Axes routiers indicatifs
- ▼ Lieu à couvrir en 4G sous 2 ans (dispositif de couverture ciblée)
- Sites existants, à équiper en 4G d'ici à fin 2020 (75%) ou d'ici à fin 2022 (25%)
- Site à 1, 2 ou 3 opérateurs
- Site mutualisé entre 4 opérateurs

Cette carte représente des implantations de sites, qui ne préjugent pas de la couverture réelle.

Des données chiffrées détaillées sur la mise en oeuvre du New Deal et l'état de la couverture 4G sont disponibles sur le Tableau de bord du New Deal : [www.arcep.fr/new-deal](http://www.arcep.fr/new-deal)

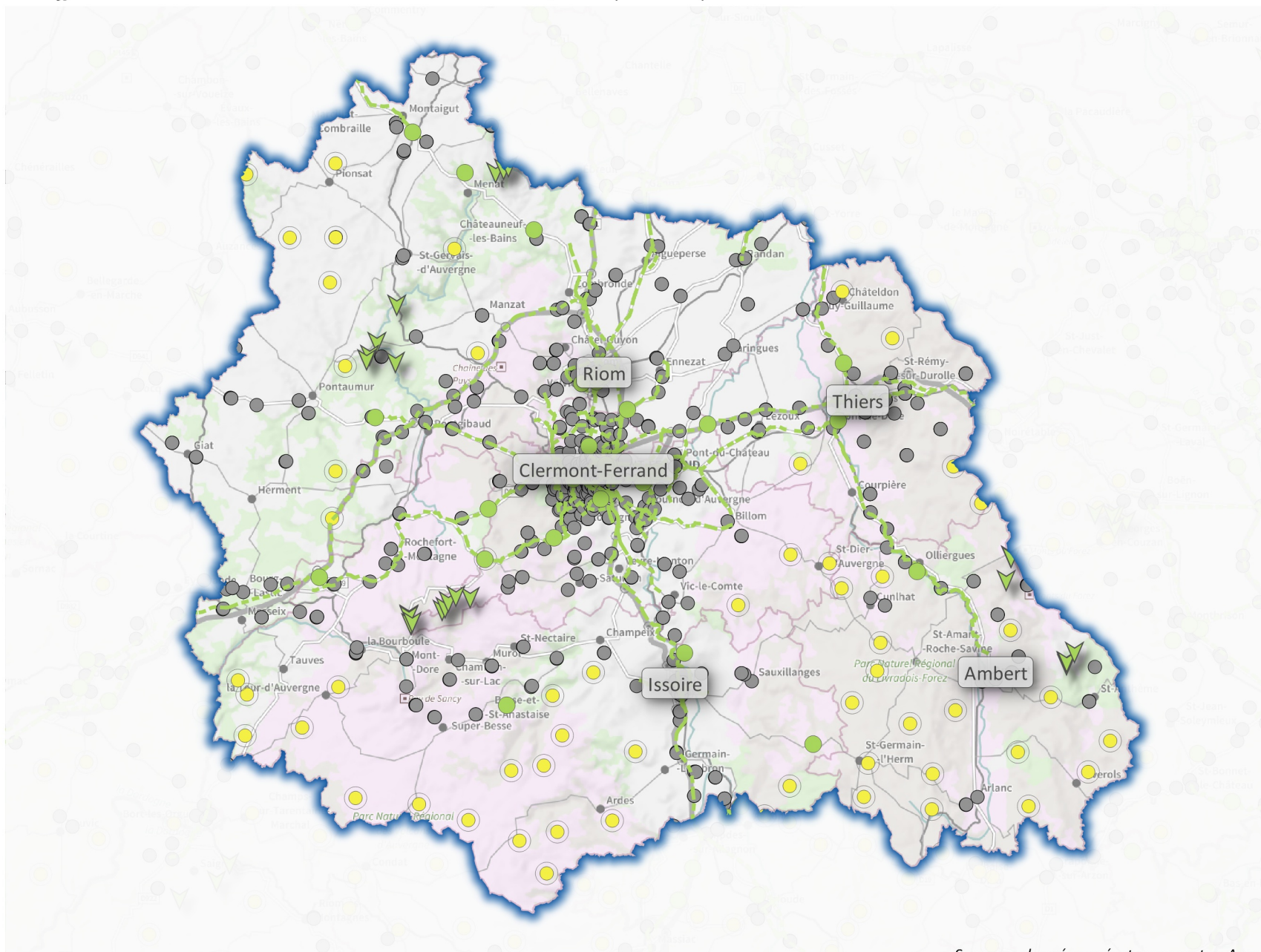
Sources : données opérateurs ; carte : Arcep  
mars 2019

0 5 10 15 20 km



## 4G : quelle couverture dans le département du Puy-de-Dôme ?

Les effets du "New Deal mobile" entre le Gouvernement, l'Arcep et les opérateurs mobiles



### Légende

#### Janvier 2019

- sites 4G en service

#### Fin 2020

- Sites existants, à équiper en 4G d'ici à fin 2020
- Axes routiers indicatifs
- ▼ Lieu à couvrir en 4G sous 2 ans (dispositif de couverture ciblée)
- Sites existants, à équiper en 4G d'ici à fin 2020 (75%) ou d'ici à fin 2022 (25%)
- Site à 1, 2 ou 3 opérateurs
- Site mutualisé entre 4 opérateurs

*Cette carte représente des implantations de sites, qui ne préjugent pas de la couverture réelle.*

*Des données chiffrées détaillées sur la mise en oeuvre du New Deal et l'état de la couverture 4G sont disponibles sur le Tableau de bord du New Deal : [www.arcep.fr/new-deal](http://www.arcep.fr/new-deal)*

Sources : données opérateurs ; carte : Arcep  
mars 2019

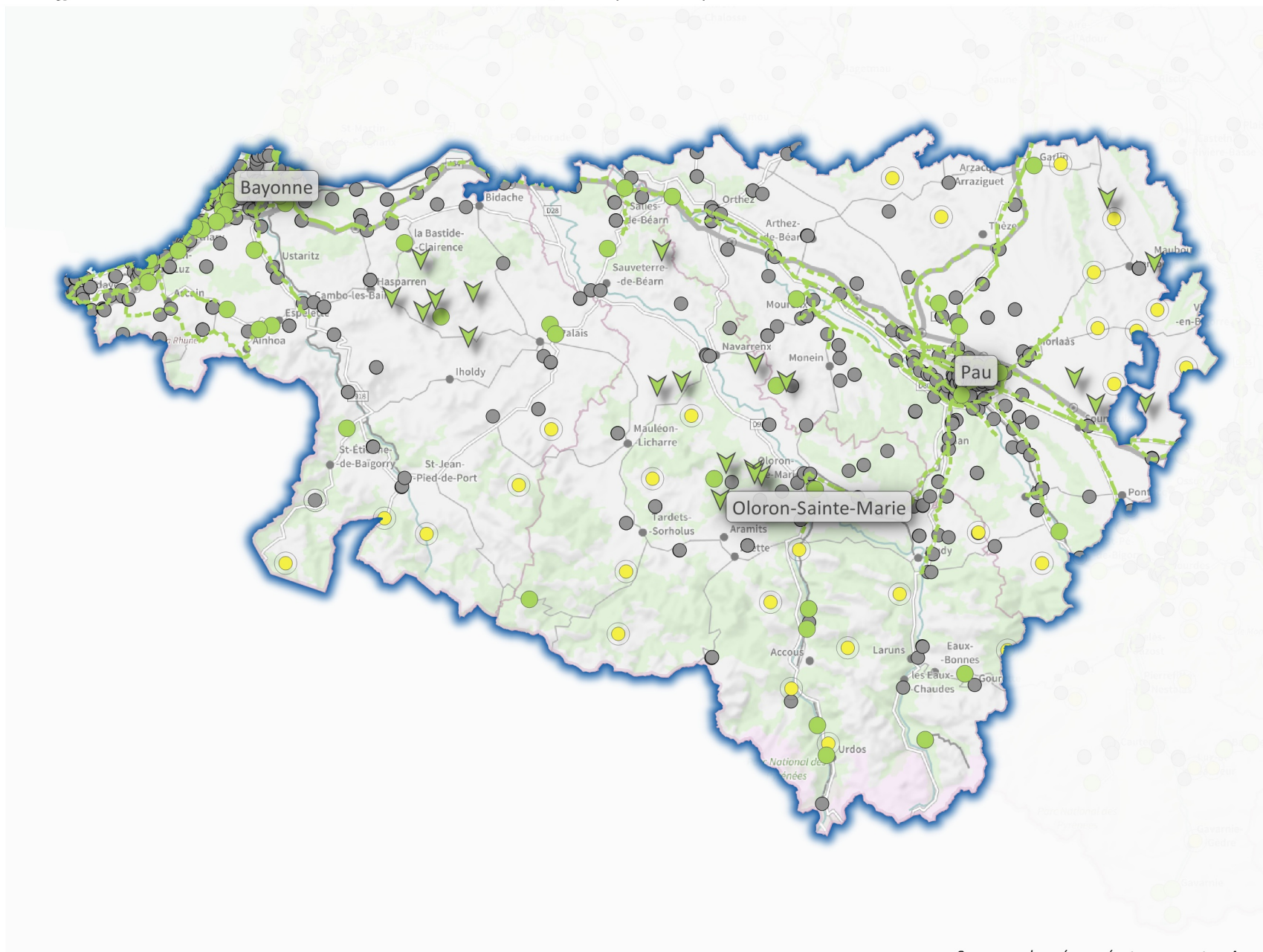
0 5 10 15 20 km





## 4G : quelle couverture dans le département des Pyrénées-Atlantiques ?

Les effets du "New Deal mobile" entre le Gouvernement, l'Arcep et les opérateurs mobiles



### Légende

#### Janvier 2019

- sites 4G en service

#### Fin 2020

- Sites existants, à équiper en 4G d'ici à fin 2020
  - Axes routiers indicatifs
  - ▼ Lieu à couvrir en 4G sous 2 ans (dispositif de couverture ciblée)
  - Sites existants, à équiper en 4G d'ici à fin 2020 (75%) ou d'ici à fin 2022 (25%)
- 
- Site à 1, 2 ou 3 opérateurs
  - Site mutualisé entre 4 opérateurs

*Cette carte représente des implantations de sites, qui ne préjugent pas de la couverture réelle.*

*Des données chiffrées détaillées sur la mise en oeuvre du New Deal et l'état de la couverture 4G sont disponibles sur le Tableau de bord du New Deal :*

*[www.arcep.fr/new-deal](http://www.arcep.fr/new-deal)*

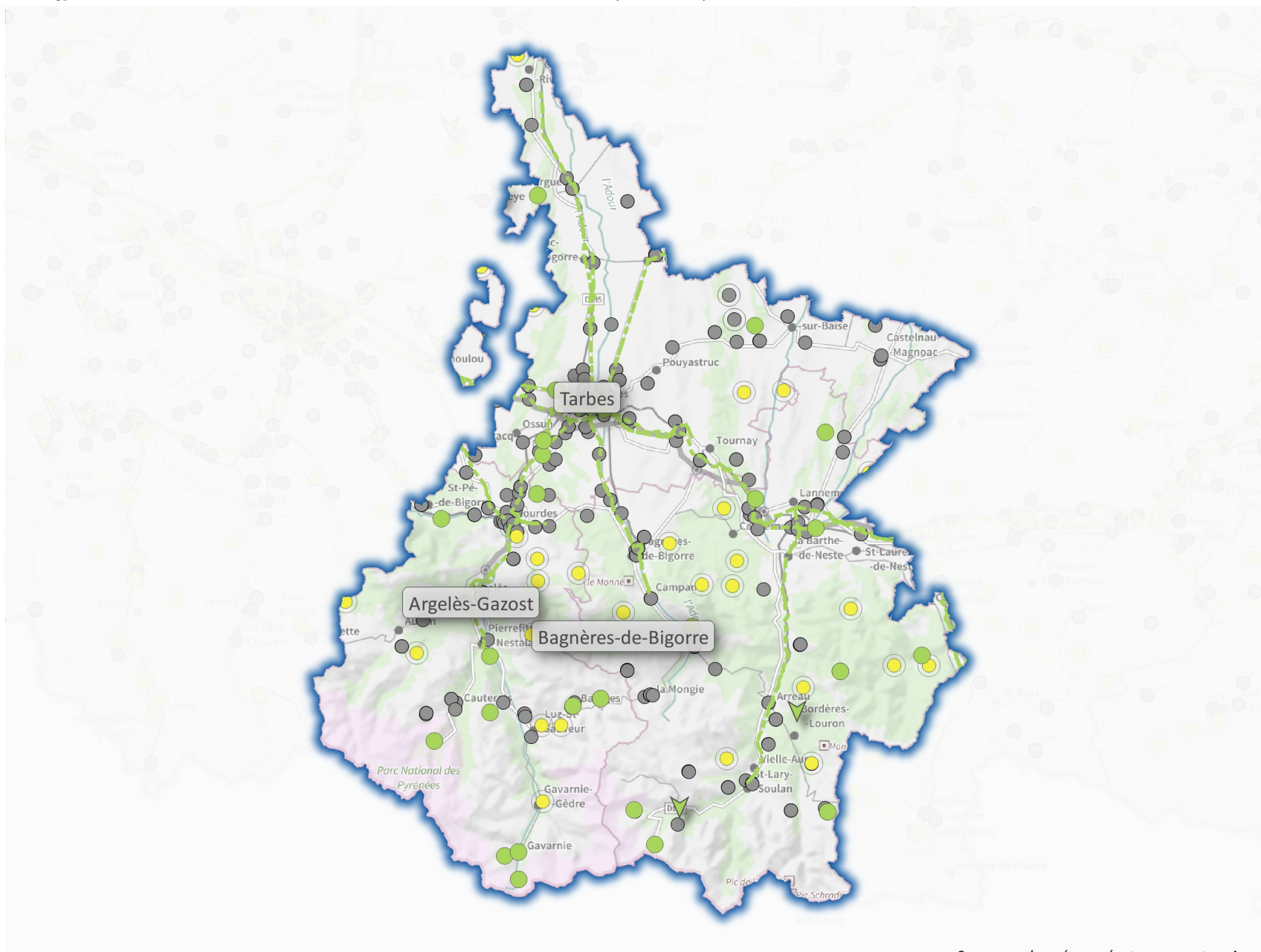
Sources : données opérateurs ; carte : Arcep  
mars 2019

0 5 10 15 20 km



## 4G : quelle couverture dans le département des Hautes-Pyrénées ?

Les effets du "New Deal mobile" entre le Gouvernement, l'Arcep et les opérateurs mobiles



### Légende

#### Janvier 2019

- sites 4G en service

#### Fin 2020

- Sites existants, à équiper en 4G d'ici à fin 2020
- Axes routiers indicatifs
- ▼ Lieu à couvrir en 4G sous 2 ans (dispositif de couverture ciblée)
- Sites existants, à équiper en 4G d'ici à fin 2020 (75%) ou d'ici à fin 2022 (25%)
- Site à 1, 2 ou 3 opérateurs
- Site mutualisé entre 4 opérateurs

*Cette carte représente des implantations de sites, qui ne préjugent pas de la couverture réelle.*

*Des données chiffrées détaillées sur la mise en oeuvre du New Deal et l'état de la couverture 4G sont disponibles sur le Tableau de bord du New Deal : [www.arcep.fr/new-deal](http://www.arcep.fr/new-deal)*

Sources : données opérateurs ; carte : Arcep  
mars 2019

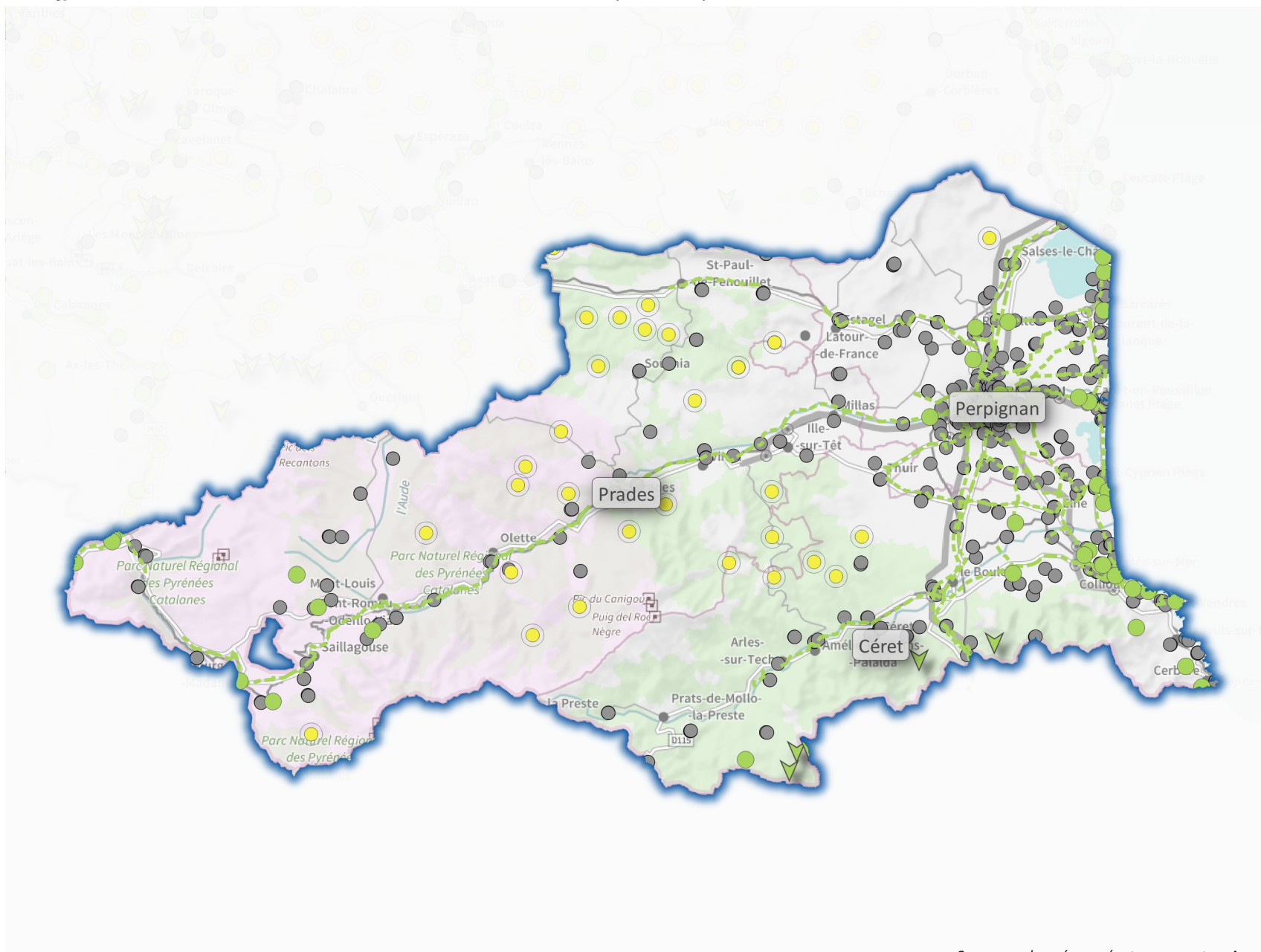
0 5 10 15 20 km





## 4G : quelle couverture dans le département des Pyrénées-Orientales ?

Les effets du "New Deal mobile" entre le Gouvernement, l'Arcep et les opérateurs mobiles



### Légende

#### Janvier 2019

- sites 4G en service

#### Fin 2020

- Sites existants, à équiper en 4G d'ici à fin 2020
- Axes routiers indicatifs
- ▼ Lieu à couvrir en 4G sous 2 ans (dispositif de couverture ciblée)
- Sites existants, à équiper en 4G d'ici à fin 2020 (75%) ou d'ici à fin 2022 (25%)
- Site à 1, 2 ou 3 opérateurs
- Site mutualisé entre 4 opérateurs

*Cette carte représente des implantations de sites, qui ne préjugent pas de la couverture réelle.*

*Des données chiffrées détaillées sur la mise en oeuvre du New Deal et l'état de la couverture 4G sont disponibles sur le Tableau de bord du New Deal :*

*[www.arcep.fr/new-deal](http://www.arcep.fr/new-deal)*

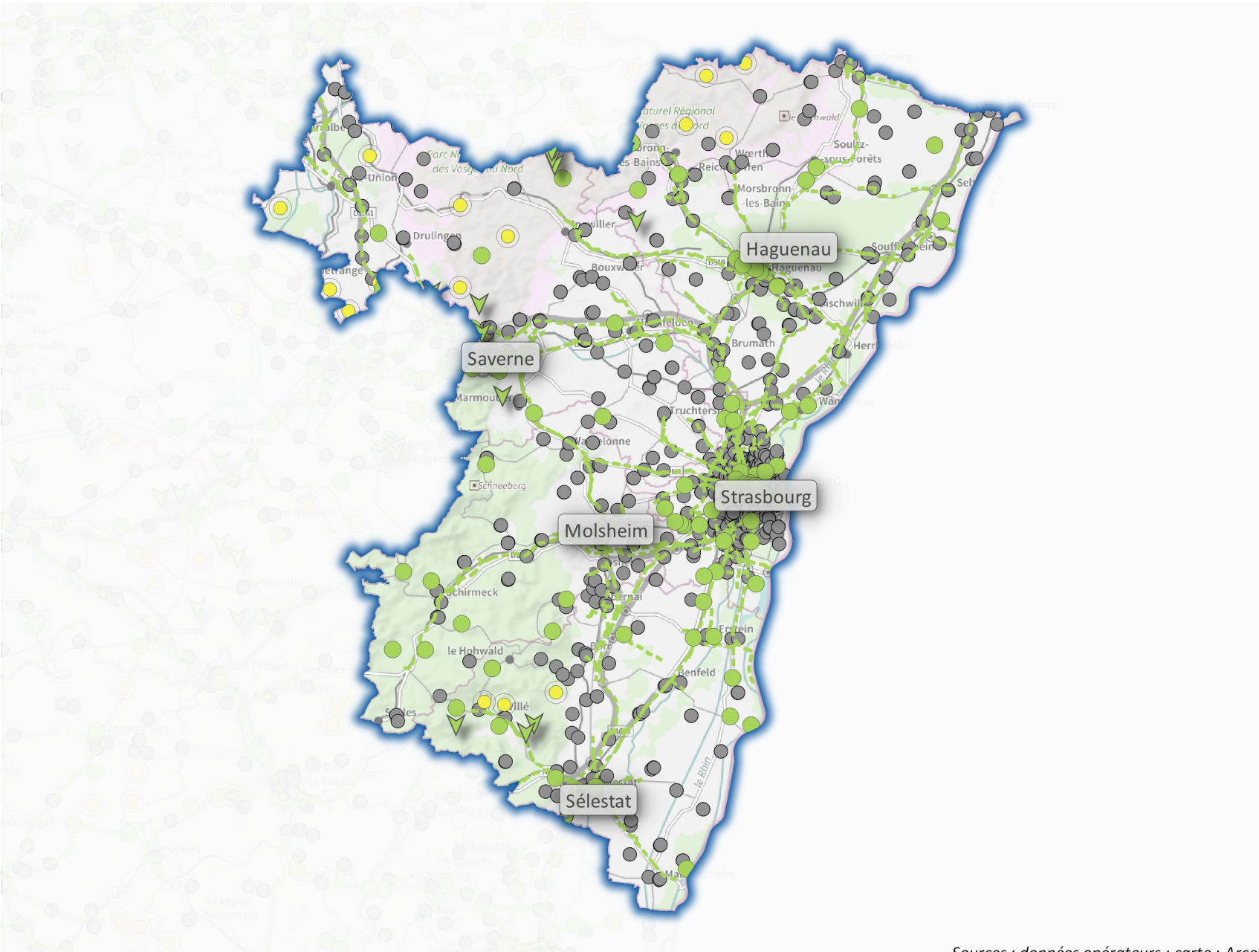
Sources : données opérateurs ; carte : Arcep  
mars 2019

0 5 10 15 20 km



#### 4G : quelle couverture dans le département du Bas-Rhin ?

## Les effets du "New Deal mobile" entre le Gouvernement, l'Arcep et les opérateurs mobiles









### Légende

## Janvier 2019

- sites 4G en service

## Fin 2020

-  Sites existants, à équiper en 4G d'ici à fin 2020
-  Axes routiers indicatifs
-  Lieu à couvrir en 4G sous 2 ans (dispositif de couverture ciblée)
-  Sites existants, à équiper en 4G d'ici à fin 2020 (75%) ou d'ici à fin 2022 (25%)
-  Site à 1, 2 ou 3 opérateurs
-  Site mutualisé entre 4 opérateurs

*Cette carte représente des implantations de sites, qui ne préjugent pas de la couverture réelle.*

*Des données chiffrées détaillées sur la mise en oeuvre du New Deal et l'état de la couverture 4G sont disponibles sur le Tableau de bord du New Deal : [www.arcep.fr/new-deal](http://www.arcep.fr/new-deal)*

Sources : données opérateurs ; carte : Arcep  
mars 2019

0      5      10      15      20 km





## 4G : quelle couverture dans le département du Haut-Rhin ?

Les effets du "New Deal mobile" entre le Gouvernement, l'Arcep et les opérateurs mobiles



### Légende

#### Janvier 2019

- sites 4G en service

#### Fin 2020

- Sites existants, à équiper en 4G d'ici à fin 2020
- Axes routiers indicatifs
- ▼ Lieu à couvrir en 4G sous 2 ans (dispositif de couverture ciblée)
- Sites existants, à équiper en 4G d'ici à fin 2020 (75%) ou d'ici à fin 2022 (25%)
- Site à 1, 2 ou 3 opérateurs
- Site mutualisé entre 4 opérateurs

*Cette carte représente des implantations de sites, qui ne préjugent pas de la couverture réelle.*

*Des données chiffrées détaillées sur la mise en oeuvre du New Deal et l'état de la couverture 4G sont disponibles sur le Tableau de bord du New Deal : [www.arcep.fr/new-deal](http://www.arcep.fr/new-deal)*

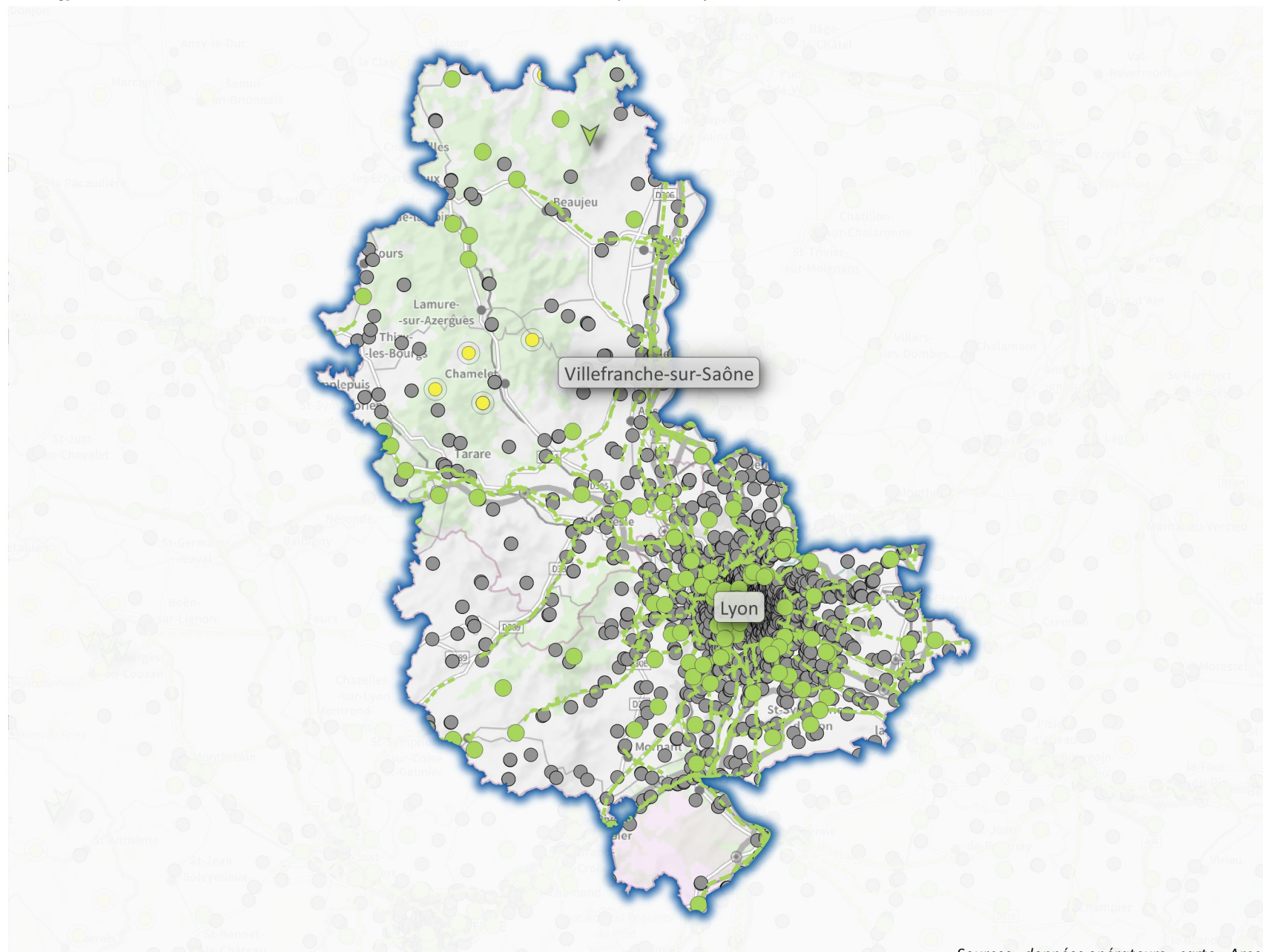
Sources : données opérateurs ; carte : Arcep  
mars 2019

0 5 10 15 20 km



## 4G : quelle couverture dans le département du Rhône ?

Les effets du "New Deal mobile" entre le Gouvernement, l'Arcep et les opérateurs mobiles



0 5 10 15 20 km



### Légende

#### Janvier 2019

- sites 4G en service

#### Fin 2020

- Sites existants, à équiper en 4G d'ici à fin 2020
- Axes routiers indicatifs
- ▼ Lieu à couvrir en 4G sous 2 ans (dispositif de couverture ciblée)
- Sites existants, à équiper en 4G d'ici à fin 2020 (75%) ou d'ici à fin 2022 (25%)
- Site à 1, 2 ou 3 opérateurs
- Site mutualisé entre 4 opérateurs

*Cette carte représente des implantations de sites, qui ne préjugent pas de la couverture réelle.*

*Des données chiffrées détaillées sur la mise en oeuvre du New Deal et l'état de la couverture 4G sont disponibles sur le Tableau de bord du New Deal :*

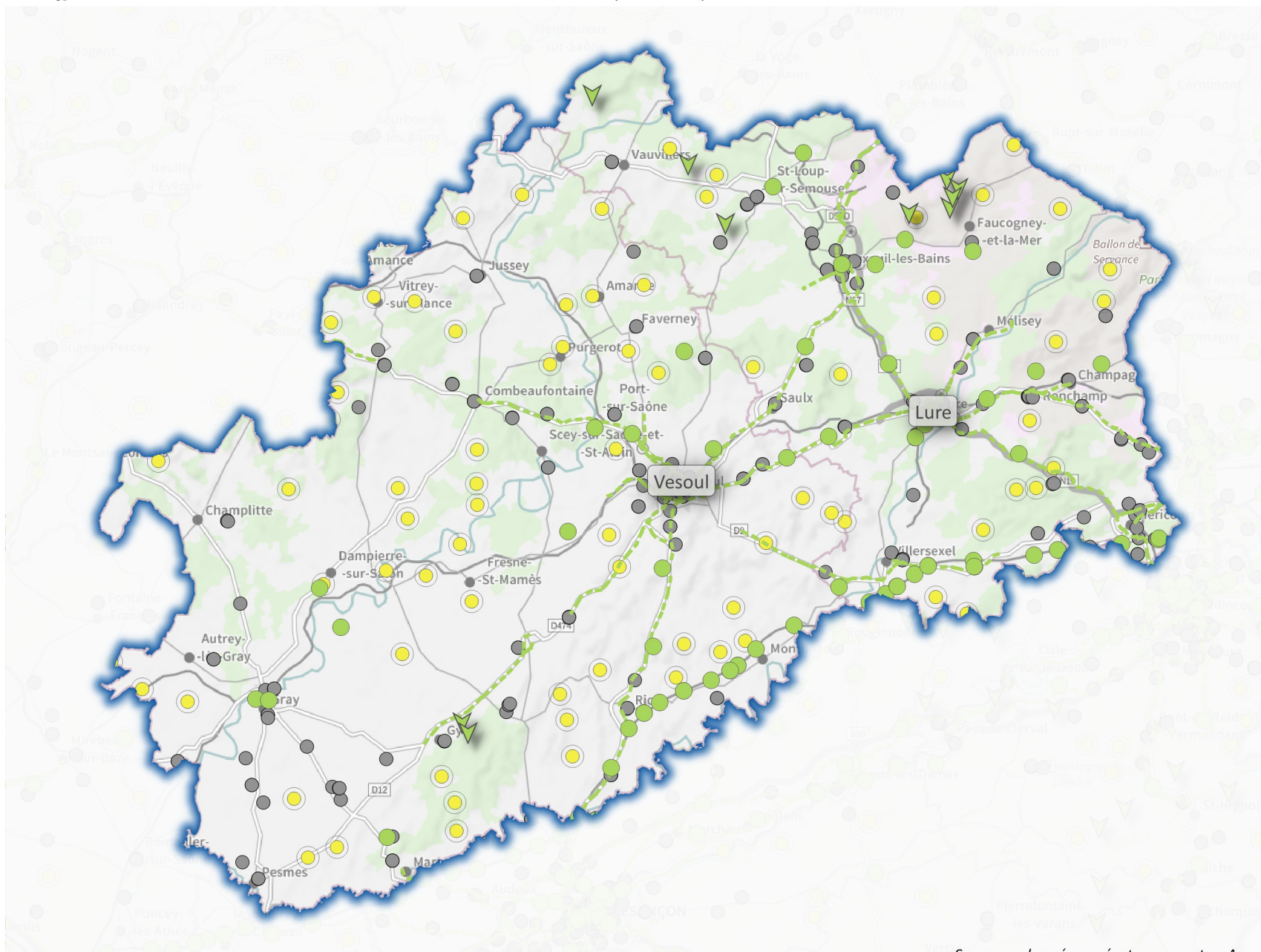
*[www.arcep.fr/new-deal](http://www.arcep.fr/new-deal)*

Sources : données opérateurs ; carte : Arcep  
mars 2019



## 4G : quelle couverture dans le département de la Haute-Saône ?

Les effets du "New Deal mobile" entre le Gouvernement, l'Arcep et les opérateurs mobiles



### Légende

#### Janvier 2019

- sites 4G en service

#### Fin 2020

- Sites existants, à équiper en 4G d'ici à fin 2020
- Axes routiers indicatifs
- ▼ Lieu à couvrir en 4G sous 2 ans (dispositif de couverture ciblée)
- Sites existants, à équiper en 4G d'ici à fin 2020 (75%) ou d'ici à fin 2022 (25%)
- Site à 1, 2 ou 3 opérateurs
- Site mutualisé entre 4 opérateurs

Cette carte représente des implantations de sites, qui ne préjugent pas de la couverture réelle.

Des données chiffrées détaillées sur la mise en oeuvre du New Deal et l'état de la couverture 4G sont disponibles sur le Tableau de bord du New Deal : [www.arcep.fr/new-deal](http://www.arcep.fr/new-deal)

Sources : données opérateurs ; carte : Arcep  
mars 2019

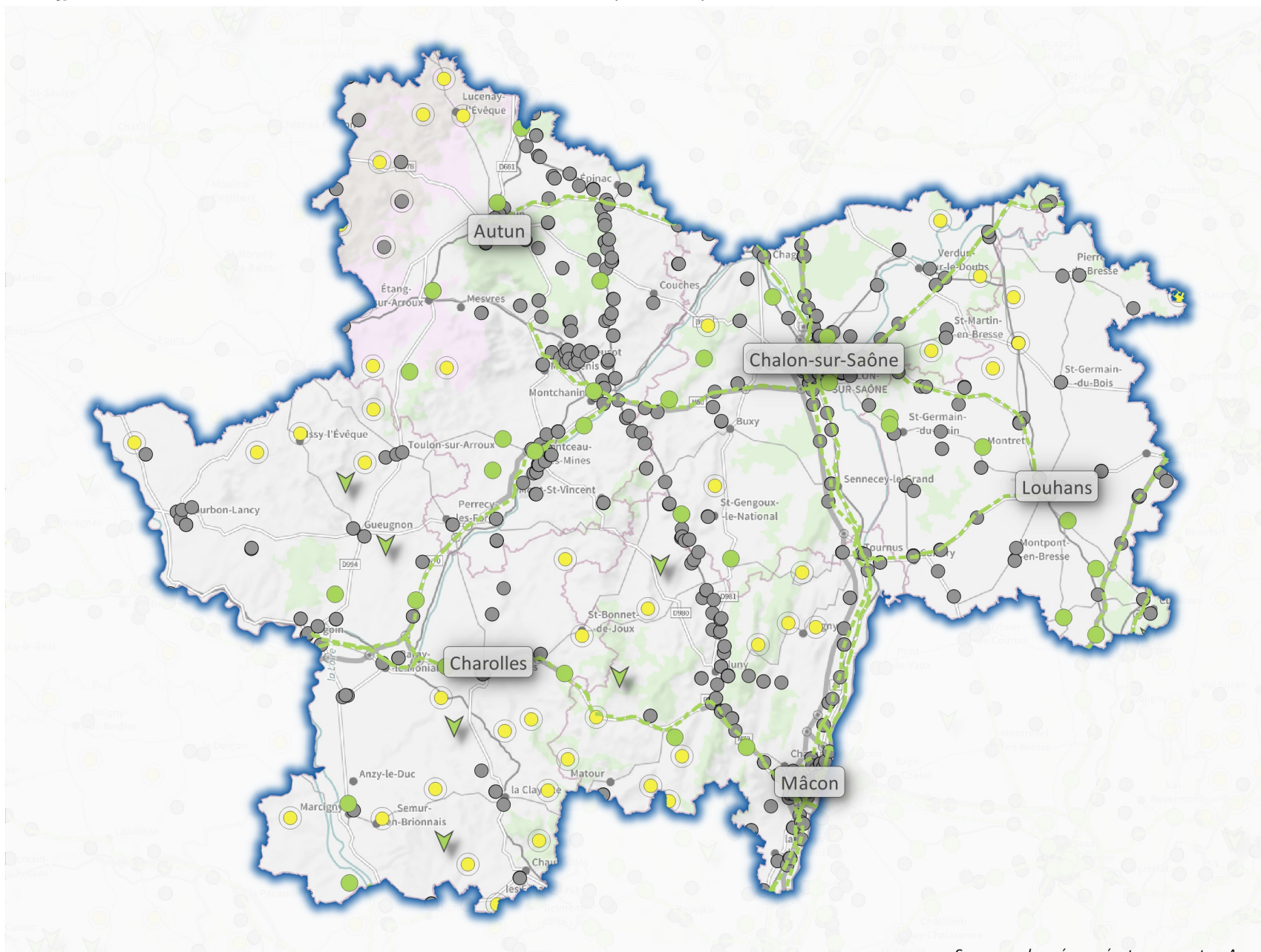
0 5 10 15 20 km





## 4G : quelle couverture dans le département de la Saône-et-Loire ?

Les effets du "New Deal mobile" entre le Gouvernement, l'Arcep et les opérateurs mobiles



### Légende

#### Janvier 2019

- sites 4G en service

#### Fin 2020

- Sites existants, à équiper en 4G d'ici à fin 2020
- Axes routiers indicatifs
- ▼ Lieu à couvrir en 4G sous 2 ans (dispositif de couverture ciblée)
- Sites existants, à équiper en 4G d'ici à fin 2020 (75%) ou d'ici à fin 2022 (25%)
- Site à 1, 2 ou 3 opérateurs
- Site mutualisé entre 4 opérateurs

*Cette carte représente des implantations de sites, qui ne préjugent pas de la couverture réelle.*

*Des données chiffrées détaillées sur la mise en oeuvre du New Deal et l'état de la couverture 4G sont disponibles sur le Tableau de bord du New Deal :*

*[www.arcep.fr/new-deal](http://www.arcep.fr/new-deal)*

Sources : données opérateurs ; carte : Arcep  
mars 2019

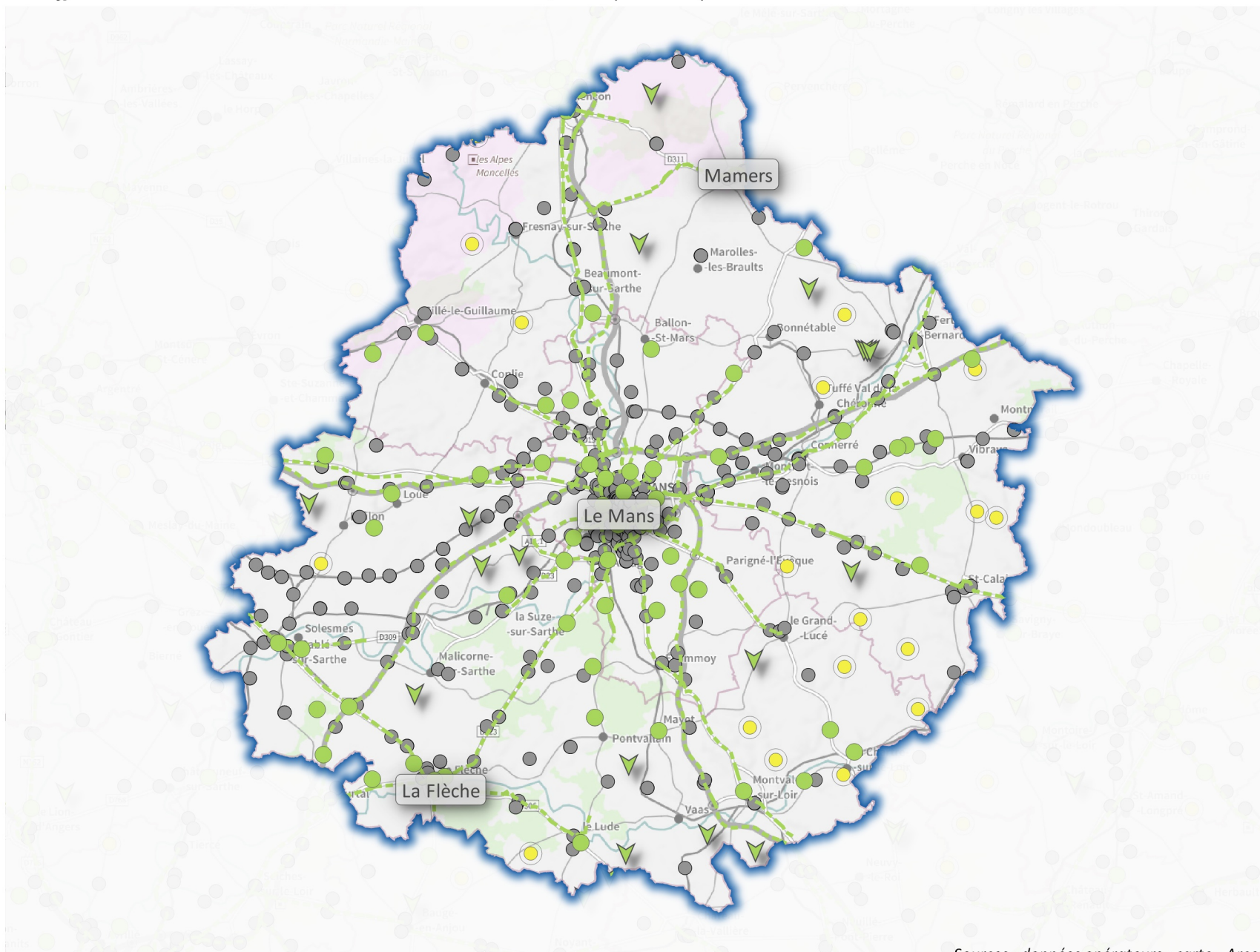
0 5 10 15 20 km





## 4G : quelle couverture dans le département de la Sarthe ?

Les effets du "New Deal mobile" entre le Gouvernement, l'Arcep et les opérateurs mobiles



### Légende

#### Janvier 2019

- sites 4G en service

#### Fin 2020

- Sites existants, à équiper en 4G d'ici à fin 2020
- Axes routiers indicatifs
- ▼ Lieu à couvrir en 4G sous 2 ans (dispositif de couverture ciblée)
- Sites existants, à équiper en 4G d'ici à fin 2020 (75%) ou d'ici à fin 2022 (25%)
- Site à 1, 2 ou 3 opérateurs
- Site mutualisé entre 4 opérateurs

*Cette carte représente des implantations de sites, qui ne préjugent pas de la couverture réelle.*

*Des données chiffrées détaillées sur la mise en oeuvre du New Deal et l'état de la couverture 4G sont disponibles sur le Tableau de bord du New Deal : [www.arcep.fr/new-deal](http://www.arcep.fr/new-deal)*

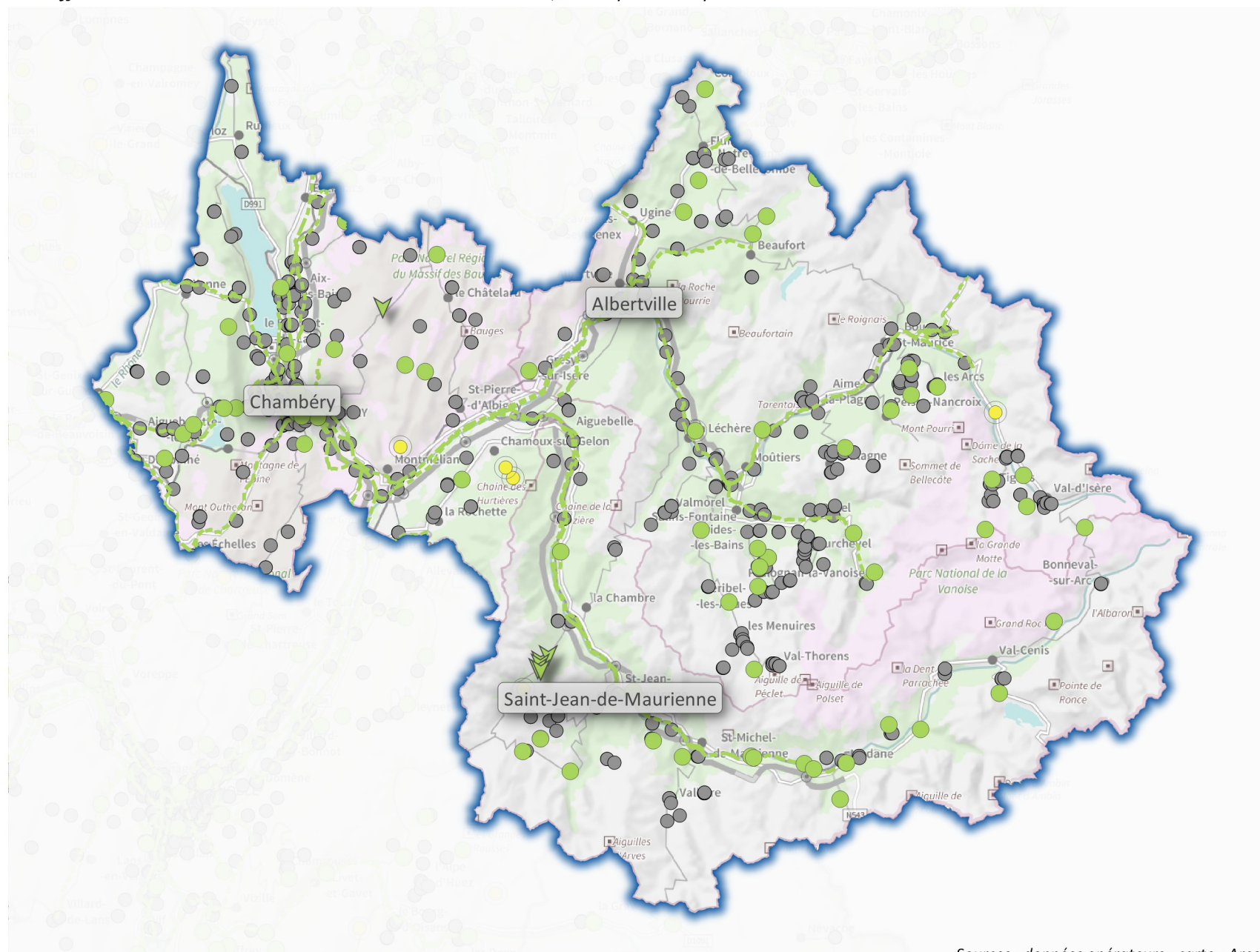
Sources : données opérateurs ; carte : Arcep  
mars 2019

0 5 10 15 20 km



## 4G : quelle couverture dans le département de la Savoie ?

Les effets du "New Deal mobile" entre le Gouvernement, l'Arcep et les opérateurs mobiles



0 5 10 15 20 km



### Légende

#### Janvier 2019

- sites 4G en service

#### Fin 2020

- Sites existants, à équiper en 4G d'ici à fin 2020
- Axes routiers indicatifs
- ▼ Lieu à couvrir en 4G sous 2 ans (dispositif de couverture ciblée)
- Sites existants, à équiper en 4G d'ici à fin 2020 (75%) ou d'ici à fin 2022 (25%)
- Site à 1, 2 ou 3 opérateurs
- Site mutualisé entre 4 opérateurs

*Cette carte représente des implantations de sites, qui ne préjugent pas de la couverture réelle.*

*Des données chiffrées détaillées sur la mise en oeuvre du New Deal et l'état de la couverture 4G sont disponibles sur le Tableau de bord du New Deal :*

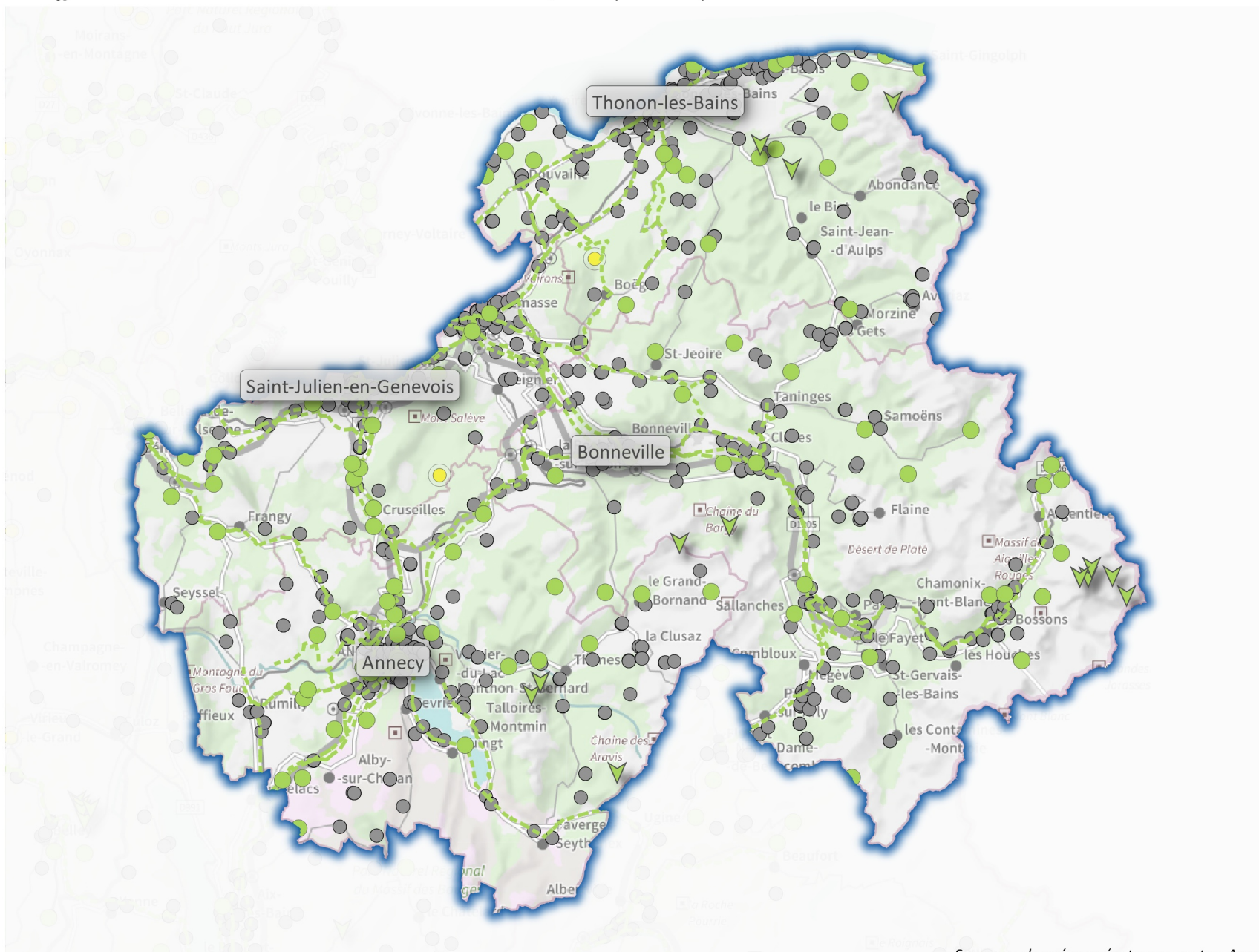
*[www.arcep.fr/new-deal](http://www.arcep.fr/new-deal)*

Sources : données opérateurs ; carte : Arcep  
mars 2019



## 4G : quelle couverture dans le département de la Haute-Savoie ?

Les effets du "New Deal mobile" entre le Gouvernement, l'Arcep et les opérateurs mobiles



### Légende

#### Janvier 2019

- sites 4G en service

#### Fin 2020

- Sites existants, à équiper en 4G d'ici à fin 2020
- Axes routiers indicatifs
- ▼ Lieu à couvrir en 4G sous 2 ans (dispositif de couverture ciblée)
- Sites existants, à équiper en 4G d'ici à fin 2020 (75%) ou d'ici à fin 2022 (25%)
- Site à 1, 2 ou 3 opérateurs
- Site mutualisé entre 4 opérateurs

Cette carte représente des implantations de sites, qui ne préjugent pas de la couverture réelle.

Des données chiffrées détaillées sur la mise en oeuvre du New Deal et l'état de la couverture 4G sont disponibles sur le Tableau de bord du New Deal : [www.arcep.fr/new-deal](http://www.arcep.fr/new-deal)

Sources : données opérateurs ; carte : Arcep  
mars 2019

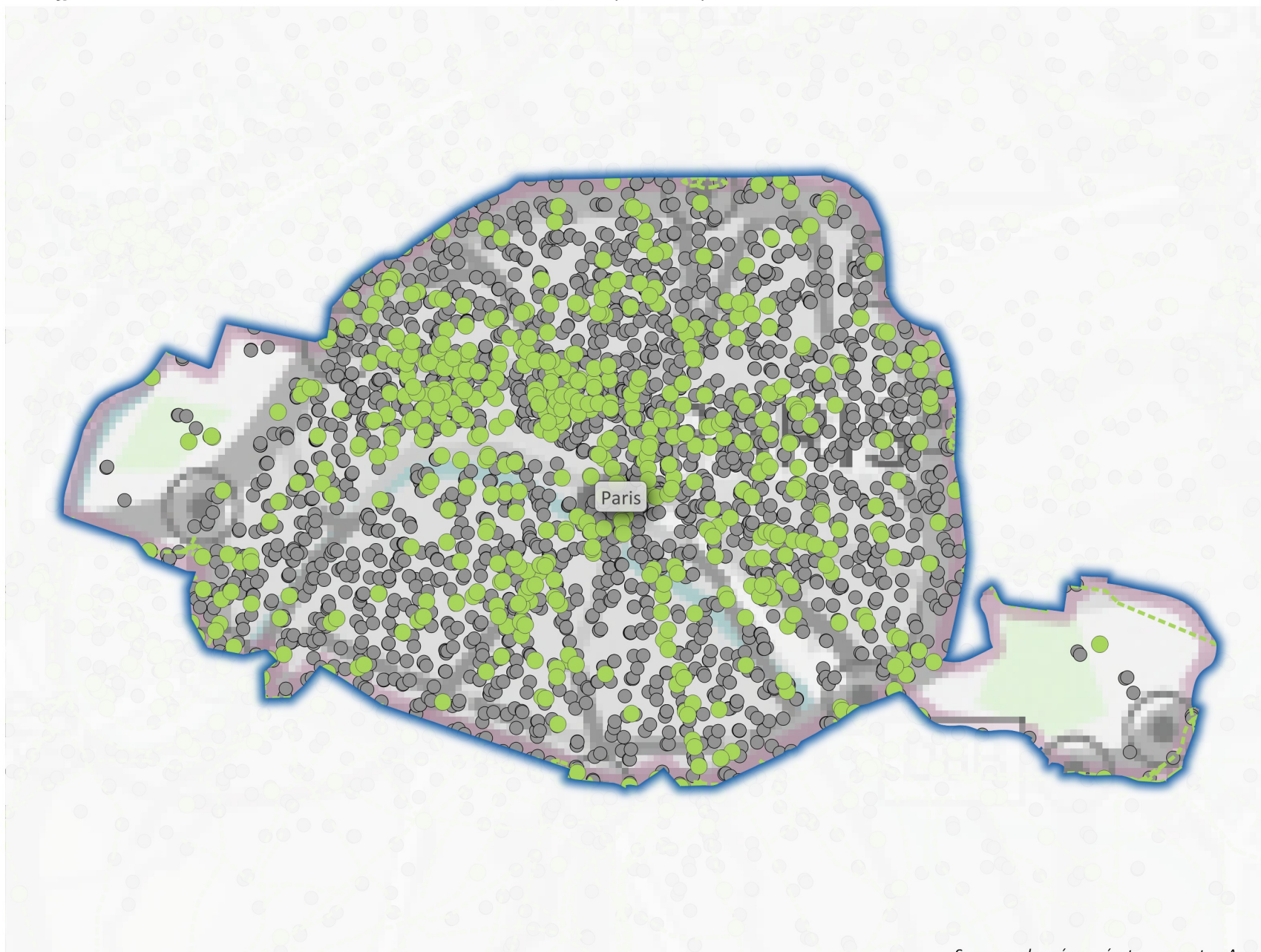
0 5 10 15 20 km





## 4G : quelle couverture dans le département de Paris ?

Les effets du "New Deal mobile" entre le Gouvernement, l'Arcep et les opérateurs mobiles



### Légende

#### Janvier 2019

- sites 4G en service

#### Fin 2020

- Sites existants, à équiper en 4G d'ici à fin 2020
- Axes routiers indicatifs
- ▼ Lieu à couvrir en 4G sous 2 ans (dispositif de couverture ciblée)
- Sites existants, à équiper en 4G d'ici à fin 2020 (75%) ou d'ici à fin 2022 (25%)
- Site à 1, 2 ou 3 opérateurs
- Site mutualisé entre 4 opérateurs

*Cette carte représente des implantations de sites, qui ne préjugent pas de la couverture réelle.*

*Des données chiffrées détaillées sur la mise en oeuvre du New Deal et l'état de la couverture 4G sont disponibles sur le Tableau de bord du New Deal : [www.arcep.fr/new-deal](http://www.arcep.fr/new-deal)*

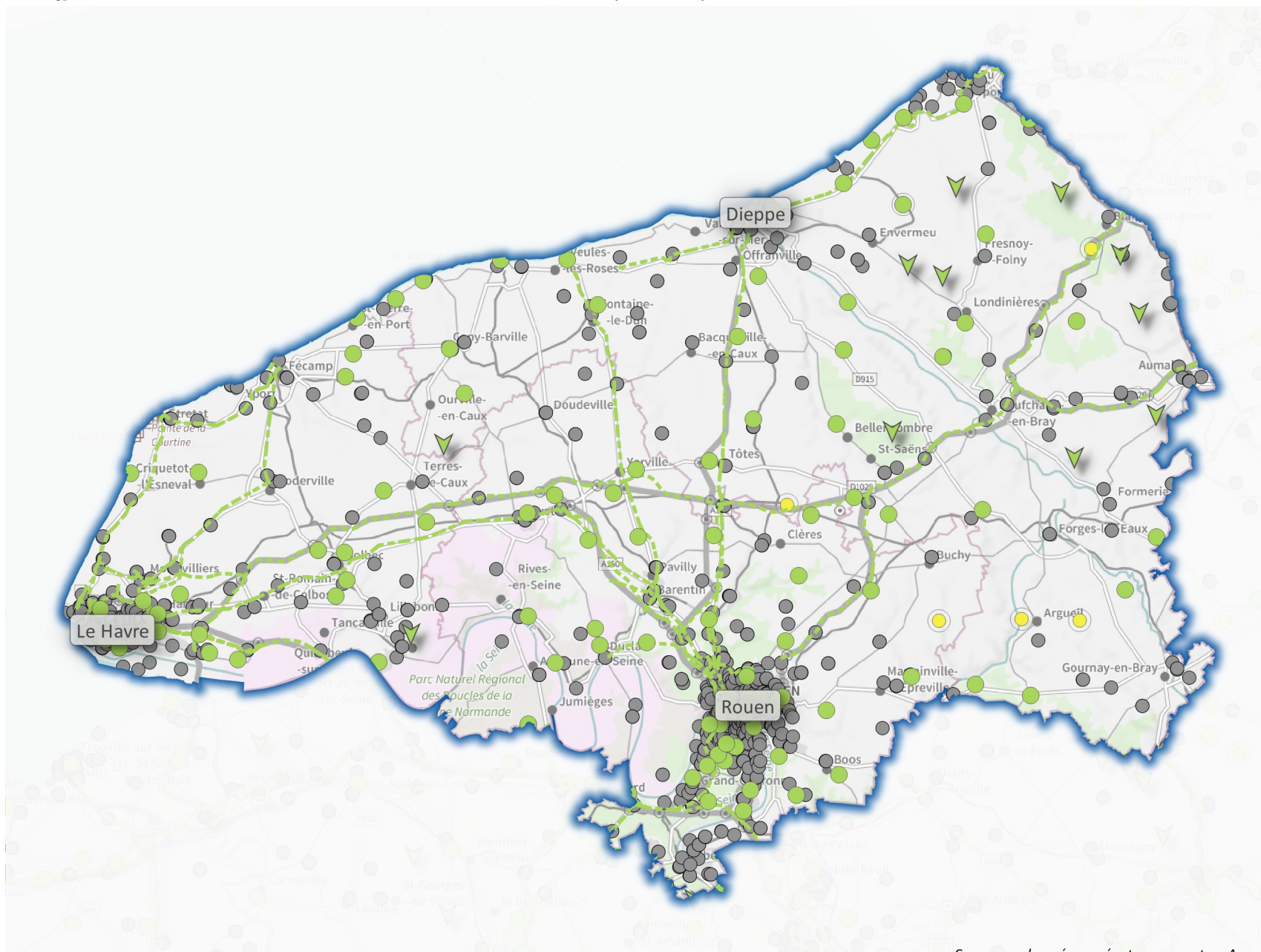
Sources : données opérateurs ; carte : Arcep  
mars 2019

0 5 10 15 20 km



## 4G : quelle couverture dans le département de la Seine-Maritime ?

Les effets du "New Deal mobile" entre le Gouvernement, l'Arcep et les opérateurs mobiles



### Légende

#### Janvier 2019

- sites 4G en service

#### Fin 2020

- Sites existants, à équiper en 4G d'ici à fin 2020
- Axes routiers indicatifs
- ▼ Lieu à couvrir en 4G sous 2 ans (dispositif de couverture ciblée)
- Sites existants, à équiper en 4G d'ici à fin 2020 (75%) ou d'ici à fin 2022 (25%)
- Site à 1, 2 ou 3 opérateurs
- Site mutualisé entre 4 opérateurs

*Cette carte représente des implantations de sites, qui ne préjugent pas de la couverture réelle.*

*Des données chiffrées détaillées sur la mise en oeuvre du New Deal et l'état de la couverture 4G sont disponibles sur le Tableau de bord du New Deal : [www.arcep.fr/new-deal](http://www.arcep.fr/new-deal)*

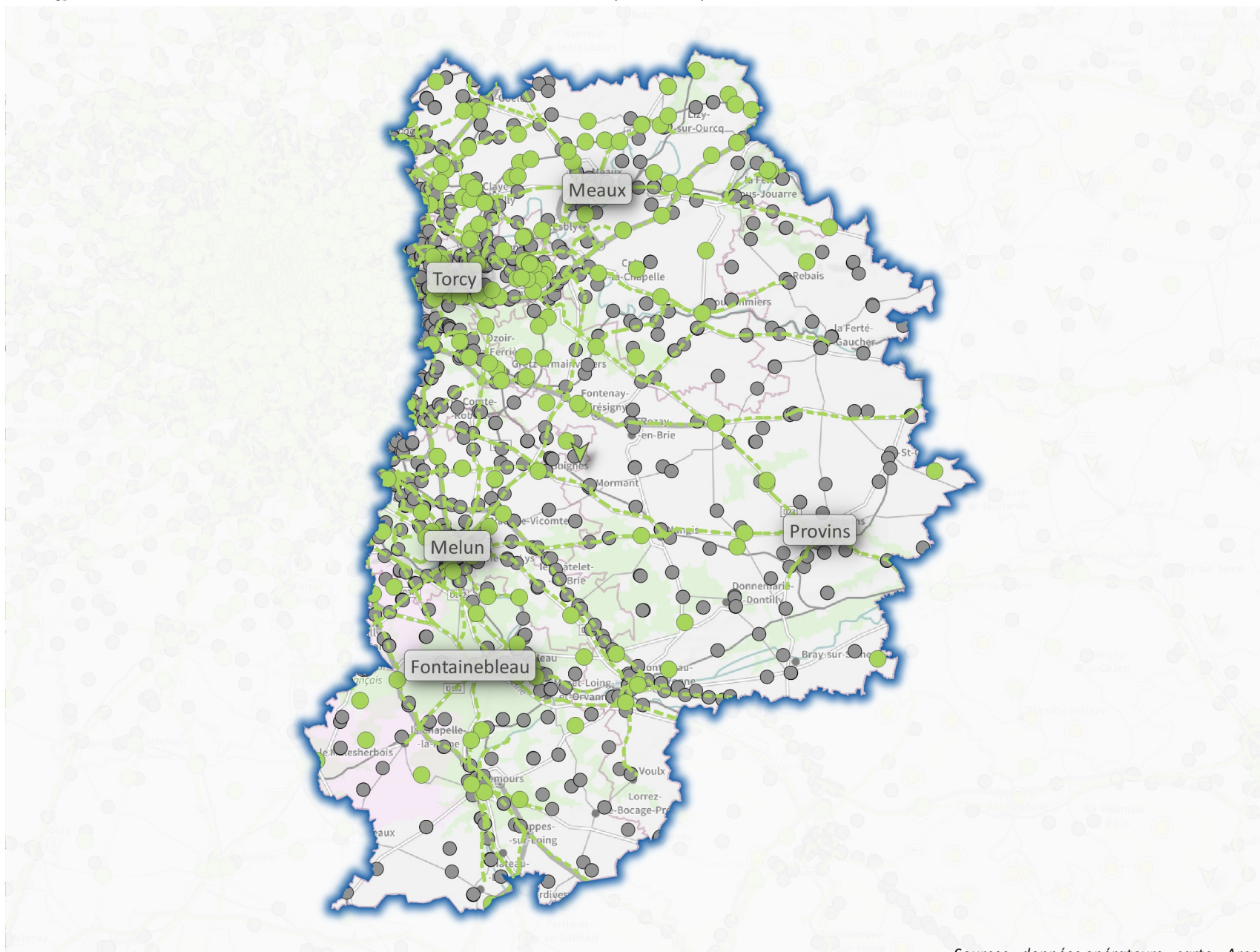
Sources : données opérateurs ; carte : Arcep  
mars 2019

0 5 10 15 20 km



## 4G : quelle couverture dans le département de la Seine-et-Marne ?

Les effets du "New Deal mobile" entre le Gouvernement, l'Arcep et les opérateurs mobiles



### Légende

#### Janvier 2019

- sites 4G en service

#### Fin 2020

- Sites existants, à équiper en 4G d'ici à fin 2020
- Axes routiers indicatifs
- ▼ Lieu à couvrir en 4G sous 2 ans (dispositif de couverture ciblée)
- Sites existants, à équiper en 4G d'ici à fin 2020 (75%) ou d'ici à fin 2022 (25%)
- Site à 1, 2 ou 3 opérateurs
- Site mutualisé entre 4 opérateurs

*Cette carte représente des implantations de sites, qui ne préjugent pas de la couverture réelle.*

*Des données chiffrées détaillées sur la mise en oeuvre du New Deal et l'état de la couverture 4G sont disponibles sur le Tableau de bord du New Deal : [www.arcep.fr/new-deal](http://www.arcep.fr/new-deal)*

Sources : données opérateurs ; carte : Arcep  
mars 2019

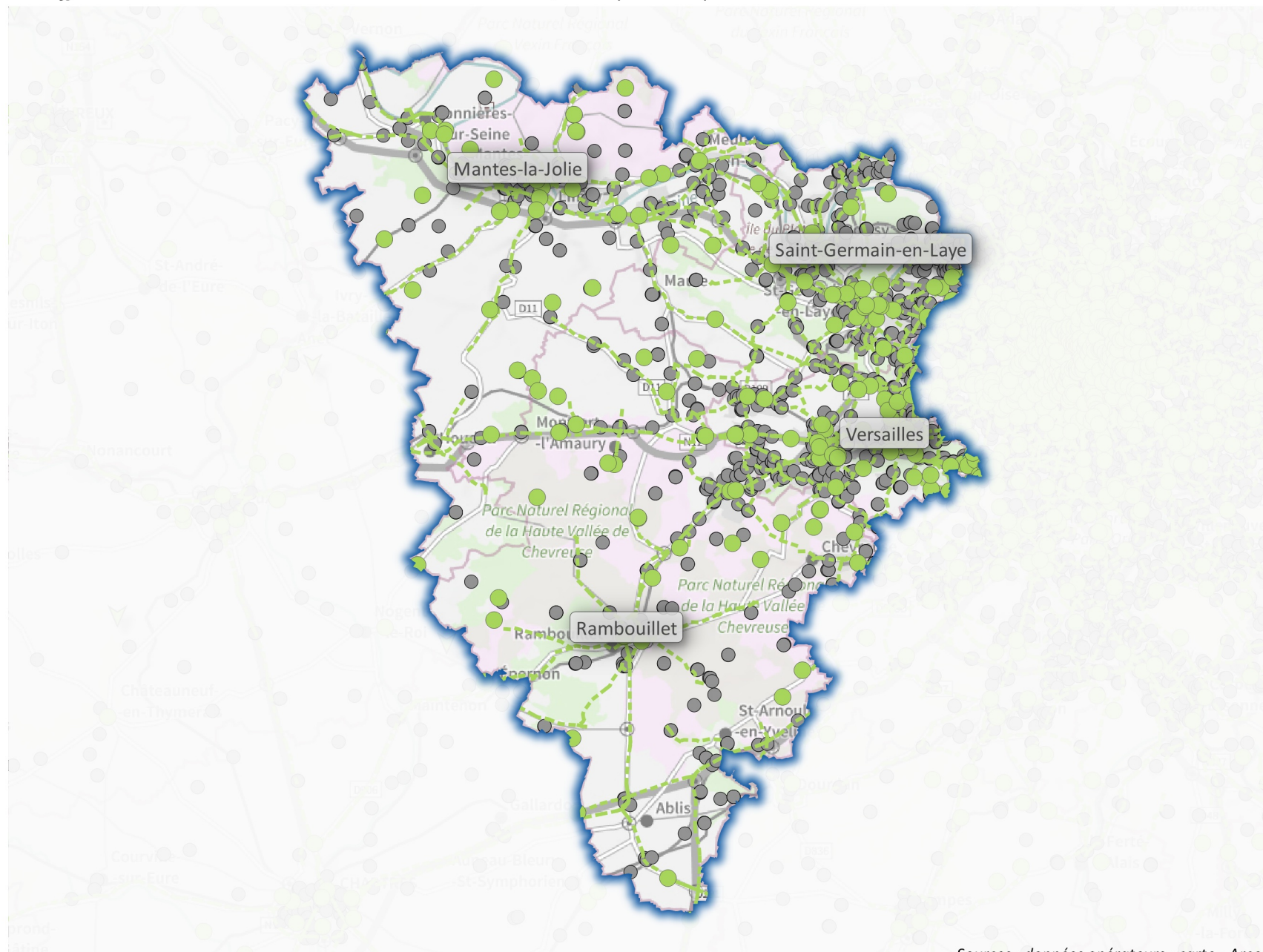
0 5 10 15 20 km





## 4G : quelle couverture dans le département des Yvelines ?

Les effets du "New Deal mobile" entre le Gouvernement, l'Arcep et les opérateurs mobiles



### Légende

#### Janvier 2019

- sites 4G en service

#### Fin 2020

- Sites existants, à équiper en 4G d'ici à fin 2020
- Axes routiers indicatifs
- ▼ Lieu à couvrir en 4G sous 2 ans (dispositif de couverture ciblée)
- Sites existants, à équiper en 4G d'ici à fin 2020 (75%) ou d'ici à fin 2022 (25%)
- Site à 1, 2 ou 3 opérateurs
- Site mutualisé entre 4 opérateurs

*Cette carte représente des implantations de sites, qui ne préjugent pas de la couverture réelle.*

*Des données chiffrées détaillées sur la mise en oeuvre du New Deal et l'état de la couverture 4G sont disponibles sur le Tableau de bord du New Deal : [www.arcep.fr/new-deal](http://www.arcep.fr/new-deal)*

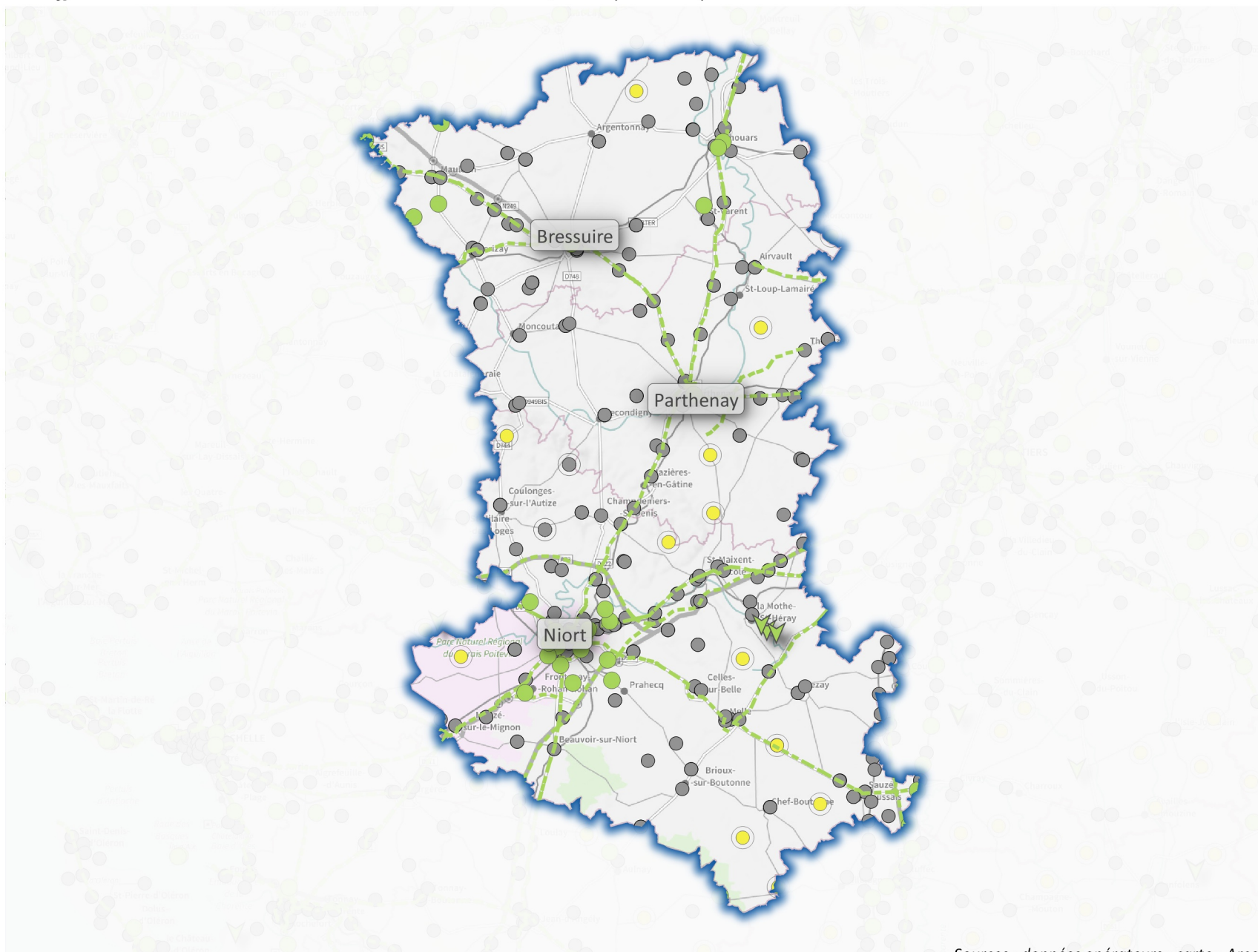
Sources : données opérateurs ; carte : Arcep  
mars 2019

0 5 10 15 20 km



## 4G : quelle couverture dans le département des Deux-Sèvres ?

Les effets du "New Deal mobile" entre le Gouvernement, l'Arcep et les opérateurs mobiles



### Légende

#### Janvier 2019

- sites 4G en service

#### Fin 2020

- Sites existants, à équiper en 4G d'ici à fin 2020
- Axes routiers indicatifs
- ▼ Lieu à couvrir en 4G sous 2 ans (dispositif de couverture ciblée)
- Sites existants, à équiper en 4G d'ici à fin 2020 (75%) ou d'ici à fin 2022 (25%)
- Site à 1, 2 ou 3 opérateurs
- Site mutualisé entre 4 opérateurs

*Cette carte représente des implantations de sites, qui ne préjugent pas de la couverture réelle.*

*Des données chiffrées détaillées sur la mise en oeuvre du New Deal et l'état de la couverture 4G sont disponibles sur le Tableau de bord du New Deal :*

*[www.arcep.fr/new-deal](http://www.arcep.fr/new-deal)*

Sources : données opérateurs ; carte : Arcep  
mars 2019

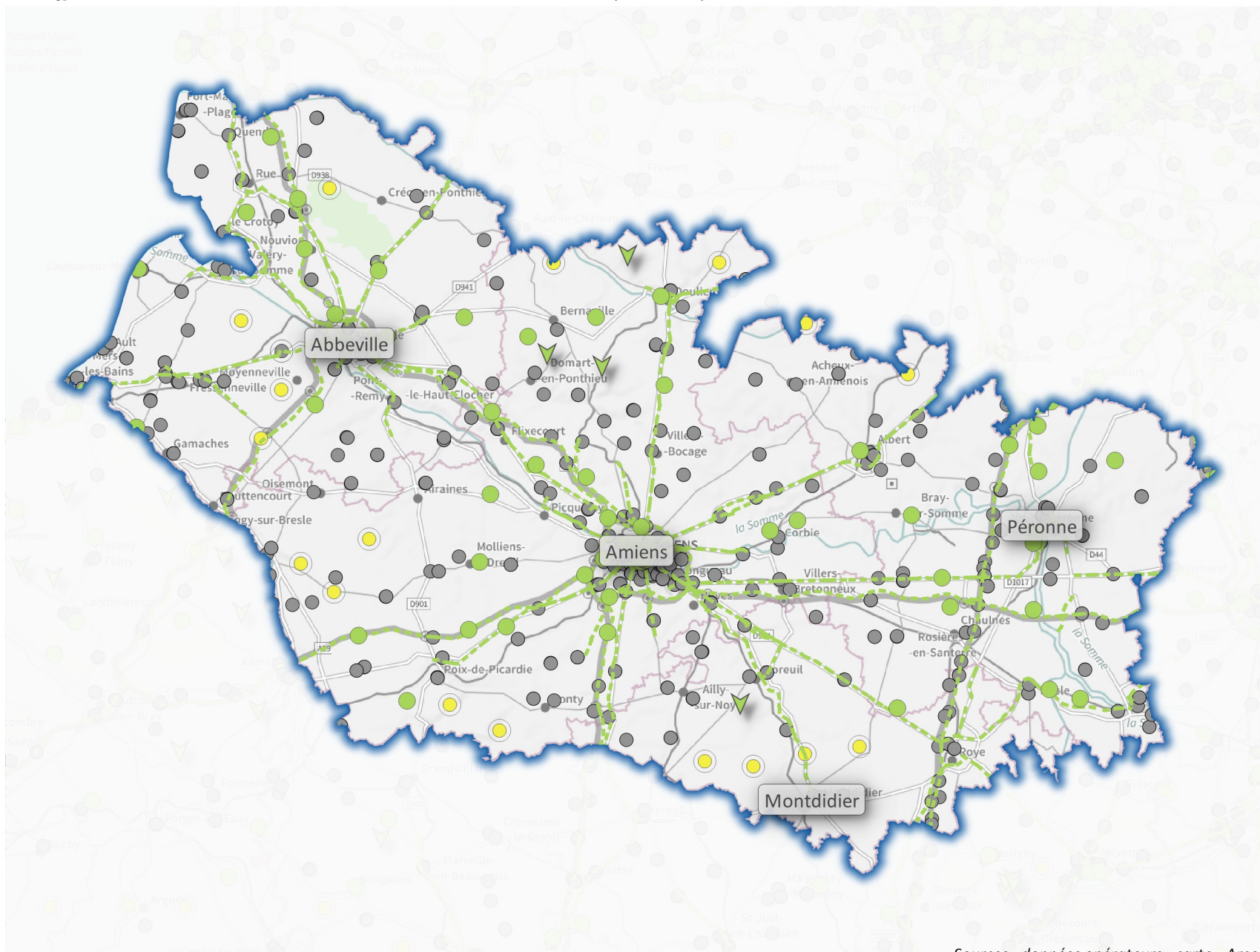
0 5 10 15 20 km





## 4G : quelle couverture dans le département de la Somme ?

Les effets du "New Deal mobile" entre le Gouvernement, l'Arcep et les opérateurs mobiles



### Légende

#### Janvier 2019

- sites 4G en service

#### Fin 2020

- Sites existants, à équiper en 4G d'ici à fin 2020
- Axes routiers indicatifs
- ▼ Lieu à couvrir en 4G sous 2 ans (dispositif de couverture ciblée)
- Sites existants, à équiper en 4G d'ici à fin 2020 (75%) ou d'ici à fin 2022 (25%)
- Site à 1, 2 ou 3 opérateurs
- Site mutualisé entre 4 opérateurs

Cette carte représente des implantations de sites, qui ne préjugent pas de la couverture réelle.

Des données chiffrées détaillées sur la mise en oeuvre du New Deal et l'état de la couverture 4G sont disponibles sur le Tableau de bord du New Deal : [www.arcep.fr/new-deal](http://www.arcep.fr/new-deal)

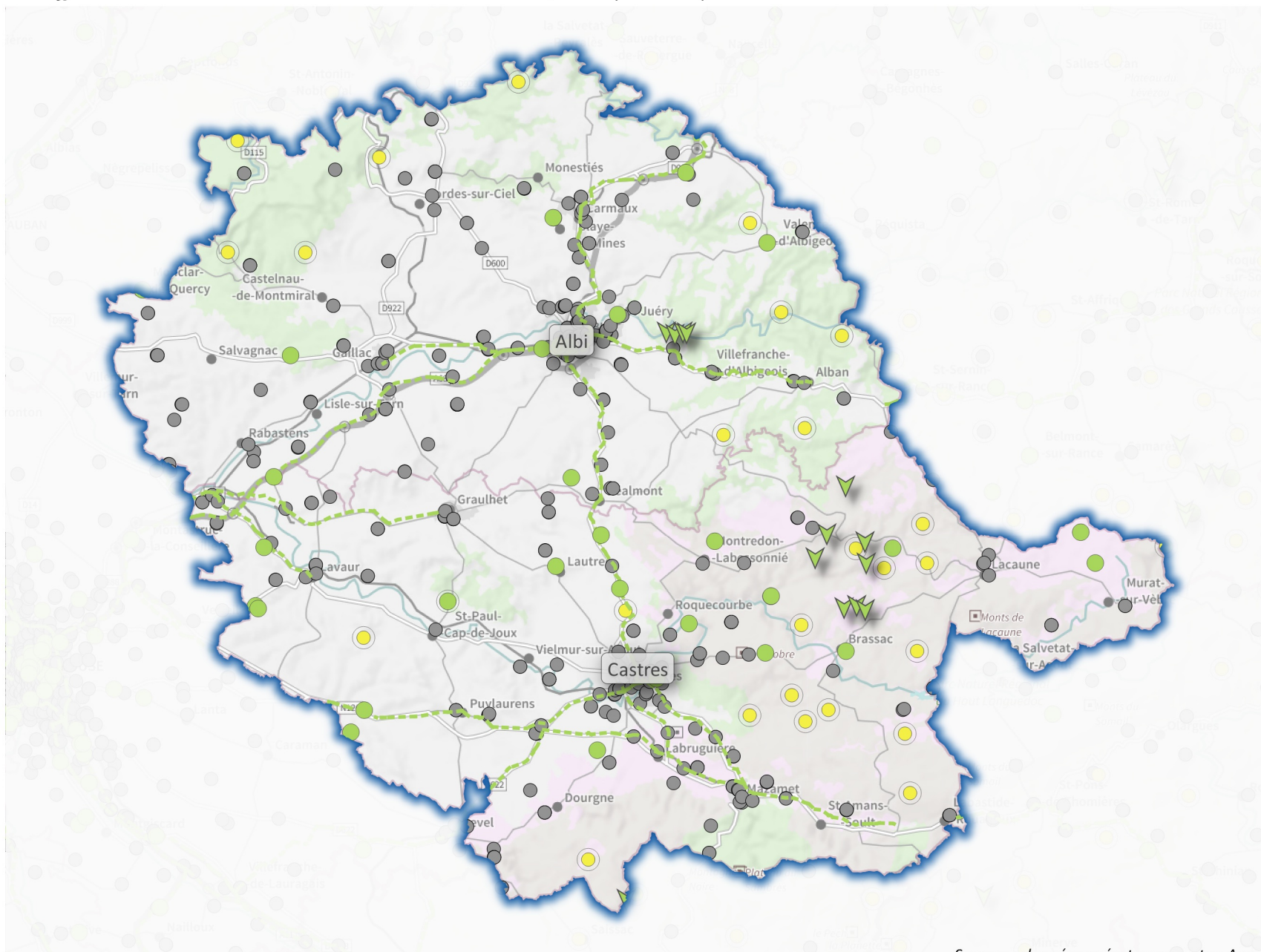
Sources : données opérateurs ; carte : Arcep  
mars 2019

0 5 10 15 20 km



## 4G : quelle couverture dans le département du Tarn ?

Les effets du "New Deal mobile" entre le Gouvernement, l'Arcep et les opérateurs mobiles



### Légende

#### Janvier 2019

- sites 4G en service

#### Fin 2020

- Sites existants, à équiper en 4G d'ici à fin 2020
- Axes routiers indicatifs
- ▼ Lieu à couvrir en 4G sous 2 ans (dispositif de couverture ciblée)
- Sites existants, à équiper en 4G d'ici à fin 2020 (75%) ou d'ici à fin 2022 (25%)
- Site à 1, 2 ou 3 opérateurs
- Site mutualisé entre 4 opérateurs

Cette carte représente des implantations de sites, qui ne préjugent pas de la couverture réelle.

Des données chiffrées détaillées sur la mise en oeuvre du New Deal et l'état de la couverture 4G sont disponibles sur le Tableau de bord du New Deal : [www.arcep.fr/new-deal](http://www.arcep.fr/new-deal)

Sources : données opérateurs ; carte : Arcep  
mars 2019

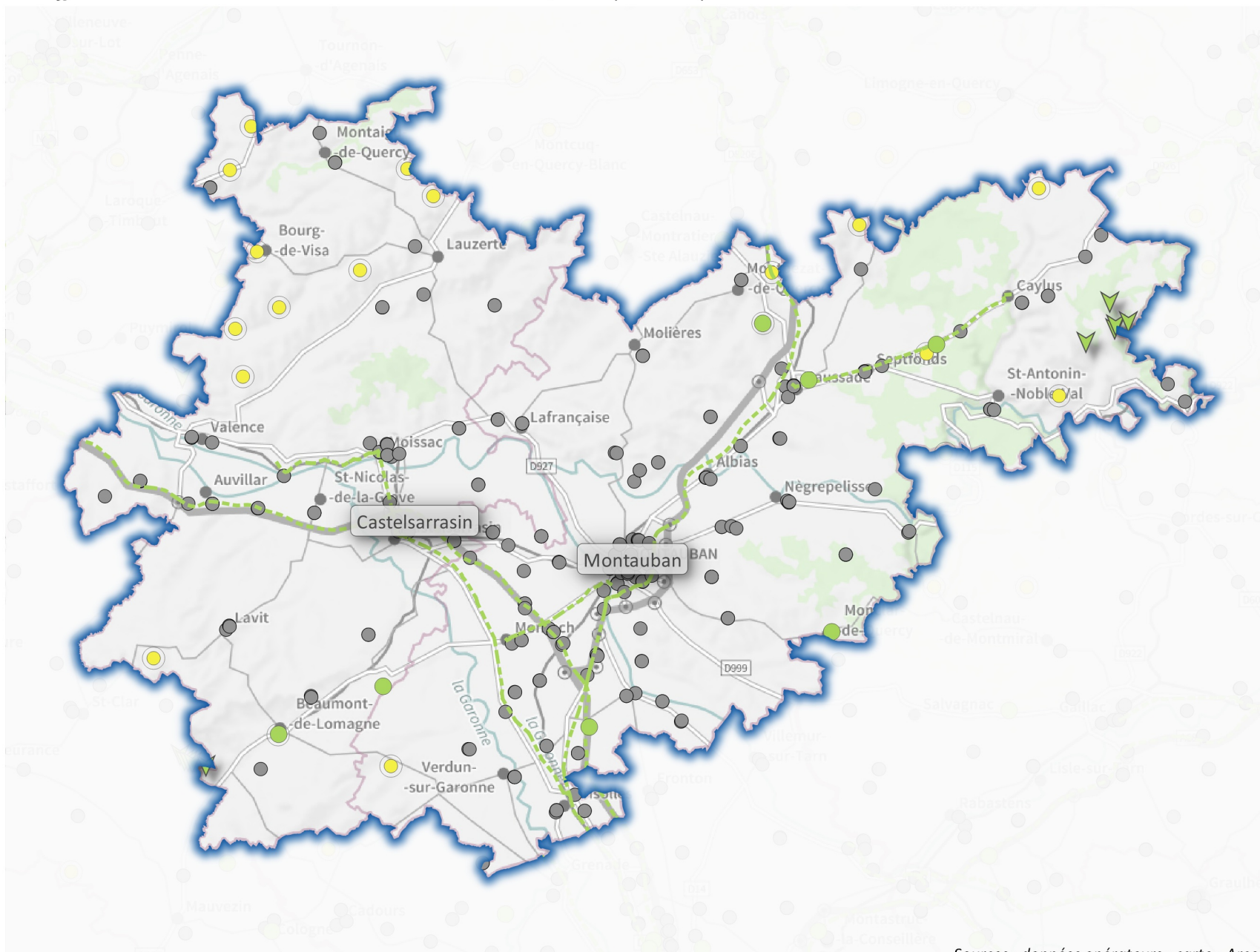
0 5 10 15 20 km





## 4G : quelle couverture dans le département du Tarn-et-Garonne ?

Les effets du "New Deal mobile" entre le Gouvernement, l'Arcep et les opérateurs mobiles



### Légende

#### Janvier 2019

- sites 4G en service

#### Fin 2020

- Sites existants, à équiper en 4G d'ici à fin 2020
- Axes routiers indicatifs
- ▼ Lieu à couvrir en 4G sous 2 ans (dispositif de couverture ciblée)
- Sites existants, à équiper en 4G d'ici à fin 2020 (75%) ou d'ici à fin 2022 (25%)
- Site à 1, 2 ou 3 opérateurs
- Site mutualisé entre 4 opérateurs

*Cette carte représente des implantations de sites, qui ne préjugent pas de la couverture réelle.*

*Des données chiffrées détaillées sur la mise en oeuvre du New Deal et l'état de la couverture 4G sont disponibles sur le Tableau de bord du New Deal :*

*[www.arcep.fr/new-deal](http://www.arcep.fr/new-deal)*

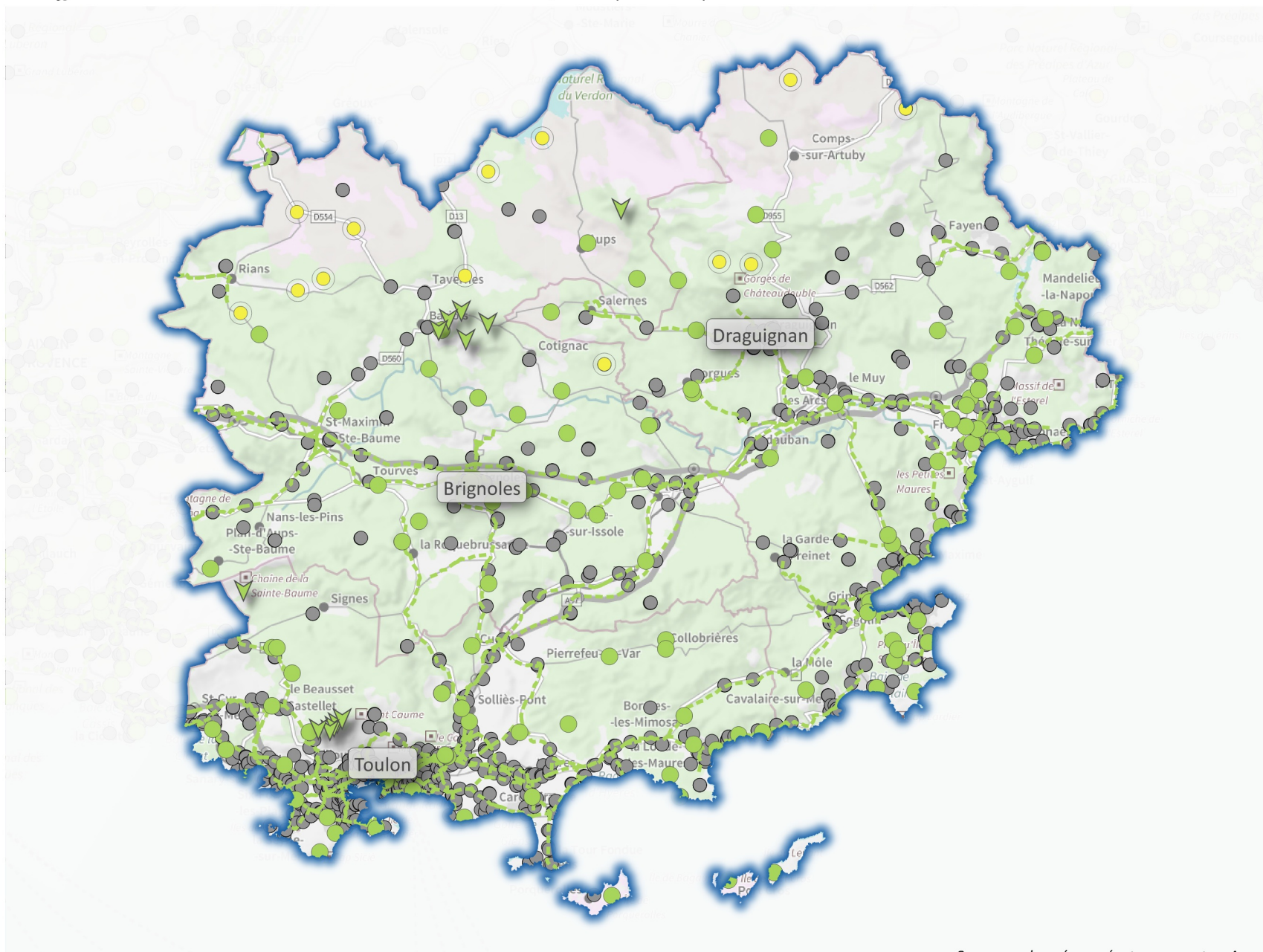
Sources : données opérateurs ; carte : Arcep  
mars 2019

0 5 10 15 20 km



## 4G : quelle couverture dans le département du Var ?

Les effets du "New Deal mobile" entre le Gouvernement, l'Arcep et les opérateurs mobiles



### Légende

#### Janvier 2019

- sites 4G en service

#### Fin 2020

- Sites existants, à équiper en 4G d'ici à fin 2020
- Axes routiers indicatifs
- ▼ Lieu à couvrir en 4G sous 2 ans (dispositif de couverture ciblée)
- Sites existants, à équiper en 4G d'ici à fin 2020 (75%) ou d'ici à fin 2022 (25%)
- Site à 1, 2 ou 3 opérateurs
- Site mutualisé entre 4 opérateurs

Cette carte représente des implantations de sites, qui ne préjugent pas de la couverture réelle.

Des données chiffrées détaillées sur la mise en oeuvre du New Deal et l'état de la couverture 4G sont disponibles sur le Tableau de bord du New Deal : [www.arcep.fr/new-deal](http://www.arcep.fr/new-deal)

Sources : données opérateurs ; carte : Arcep  
mars 2019

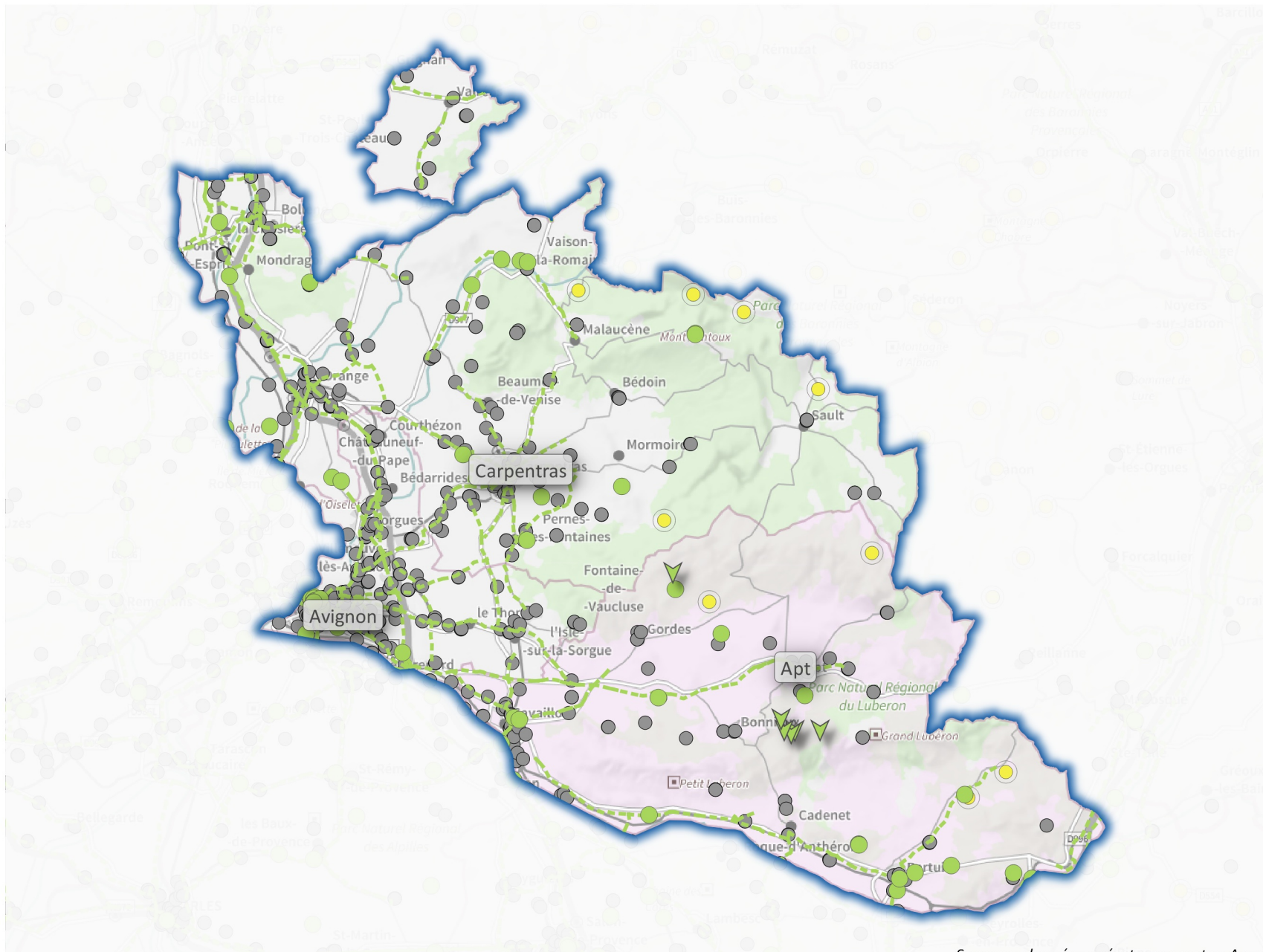
0 5 10 15 20 km





## 4G : quelle couverture dans le département du Vaucluse ?

Les effets du "New Deal mobile" entre le Gouvernement, l'Arcep et les opérateurs mobiles



### Légende

#### Janvier 2019

- sites 4G en service

#### Fin 2020

- Sites existants, à équiper en 4G d'ici à fin 2020
- Axes routiers indicatifs
- ▼ Lieu à couvrir en 4G sous 2 ans (dispositif de couverture ciblée)
- Sites existants, à équiper en 4G d'ici à fin 2020 (75%) ou d'ici à fin 2022 (25%)
- Site à 1, 2 ou 3 opérateurs
- Site mutualisé entre 4 opérateurs

Cette carte représente des implantations de sites, qui ne préjugent pas de la couverture réelle.

Des données chiffrées détaillées sur la mise en oeuvre du New Deal et l'état de la couverture 4G sont disponibles sur le Tableau de bord du New Deal : [www.arcep.fr/new-deal](http://www.arcep.fr/new-deal)

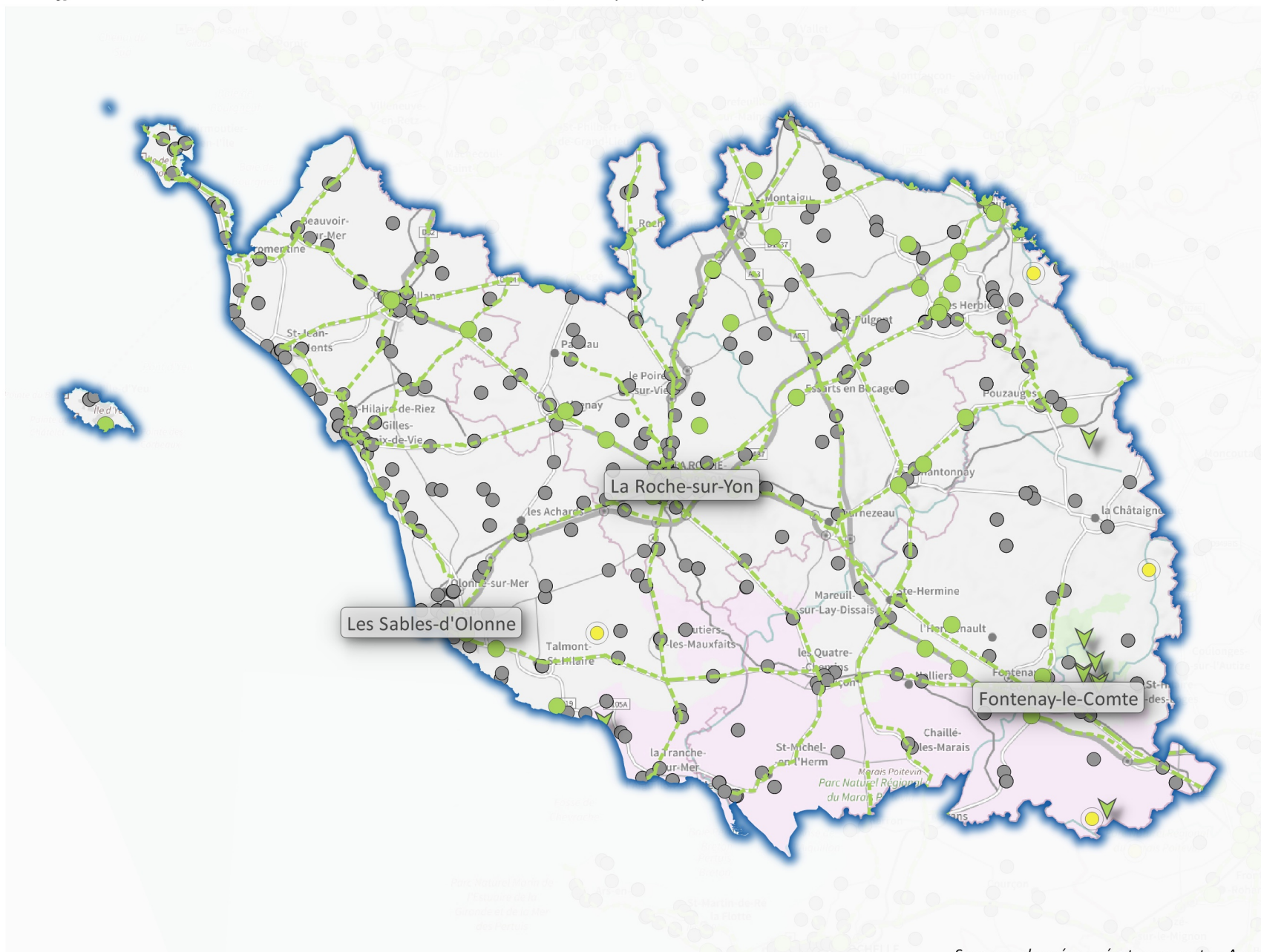
Sources : données opérateurs ; carte : Arcep  
mars 2019

0 5 10 15 20 km



## 4G : quelle couverture dans le département de la Vendée ?

Les effets du "New Deal mobile" entre le Gouvernement, l'Arcep et les opérateurs mobiles



### Légende

#### Janvier 2019

- sites 4G en service

#### Fin 2020

- Sites existants, à équiper en 4G d'ici à fin 2020
- Axes routiers indicatifs
- ▼ Lieu à couvrir en 4G sous 2 ans (dispositif de couverture ciblée)
- Sites existants, à équiper en 4G d'ici à fin 2020 (75%) ou d'ici à fin 2022 (25%)
- Site à 1, 2 ou 3 opérateurs
- Site mutualisé entre 4 opérateurs

Cette carte représente des implantations de sites, qui ne préjugent pas de la couverture réelle.

Des données chiffrées détaillées sur la mise en oeuvre du New Deal et l'état de la couverture 4G sont disponibles sur le Tableau de bord du New Deal : [www.arcep.fr/new-deal](http://www.arcep.fr/new-deal)

Sources : données opérateurs ; carte : Arcep  
mars 2019

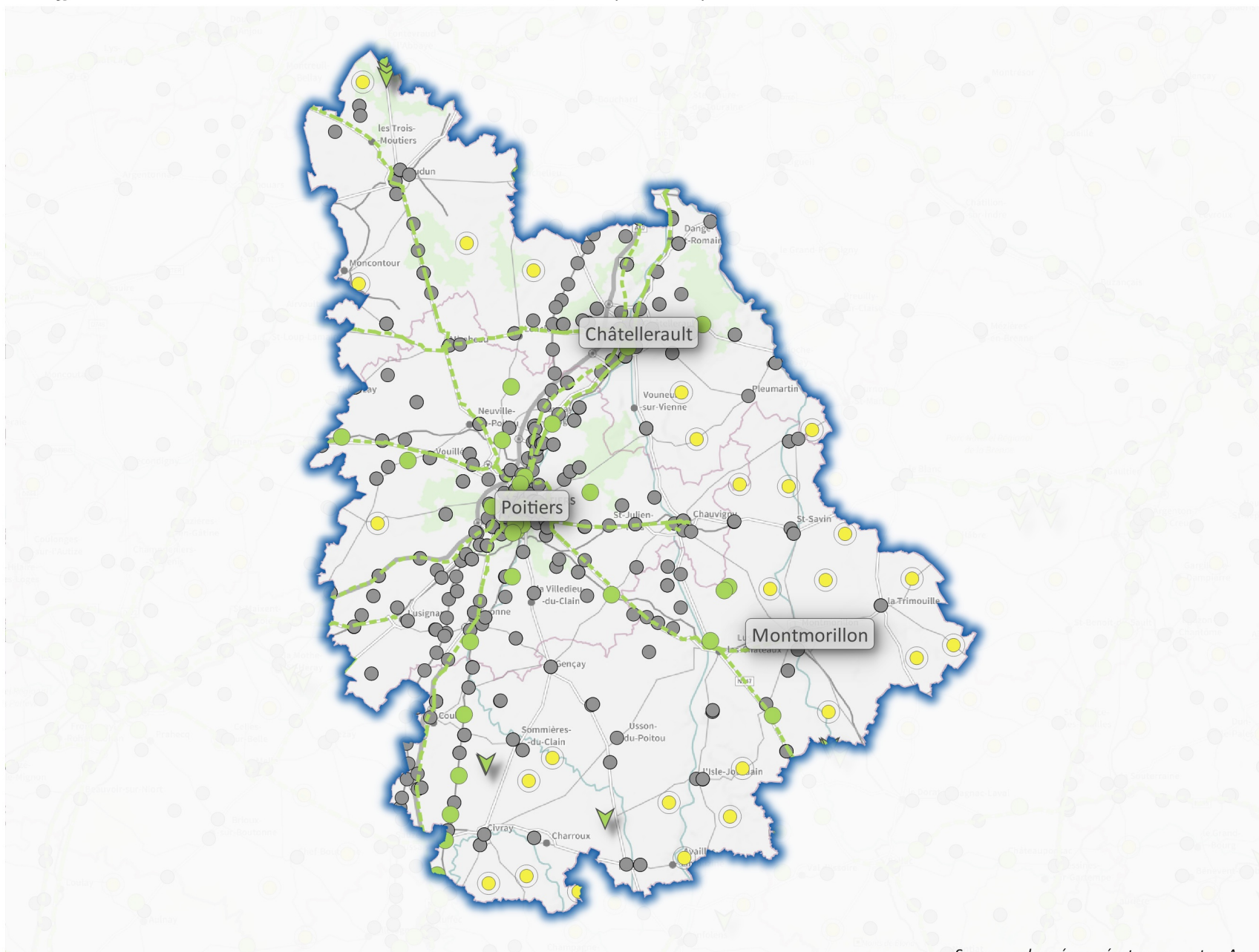
0 5 10 15 20 km





## 4G : quelle couverture dans le département de la Vienne ?

Les effets du "New Deal mobile" entre le Gouvernement, l'Arcep et les opérateurs mobiles



### Légende

#### Janvier 2019

- sites 4G en service

#### Fin 2020

- Sites existants, à équiper en 4G d'ici à fin 2020
- Axes routiers indicatifs
- ▼ Lieu à couvrir en 4G sous 2 ans (dispositif de couverture ciblée)
- Sites existants, à équiper en 4G d'ici à fin 2020 (75%) ou d'ici à fin 2022 (25%)
- Site à 1, 2 ou 3 opérateurs
- Site mutualisé entre 4 opérateurs

*Cette carte représente des implantations de sites, qui ne préjugent pas de la couverture réelle.*

*Des données chiffrées détaillées sur la mise en oeuvre du New Deal et l'état de la couverture 4G sont disponibles sur le Tableau de bord du New Deal : [www.arcep.fr/new-deal](http://www.arcep.fr/new-deal)*

Sources : données opérateurs ; carte : Arcep  
mars 2019

0 5 10 15 20 km



## 4G : quelle couverture dans le département de la Haute-Vienne ?

Les effets du "New Deal mobile" entre le Gouvernement, l'Arcep et les opérateurs mobiles



### Légende

#### Janvier 2019

- sites 4G en service

#### Fin 2020

- Sites existants, à équiper en 4G d'ici à fin 2020
- Axes routiers indicatifs
- ▼ Lieu à couvrir en 4G sous 2 ans (dispositif de couverture ciblée)
- Sites existants, à équiper en 4G d'ici à fin 2020 (75%) ou d'ici à fin 2022 (25%)
- Site à 1, 2 ou 3 opérateurs
- Site mutualisé entre 4 opérateurs

*Cette carte représente des implantations de sites, qui ne préjugent pas de la couverture réelle.*

*Des données chiffrées détaillées sur la mise en oeuvre du New Deal et l'état de la couverture 4G sont disponibles sur le Tableau de bord du New Deal : [www.arcep.fr/new-deal](http://www.arcep.fr/new-deal)*

Sources : données opérateurs ; carte : Arcep  
mars 2019

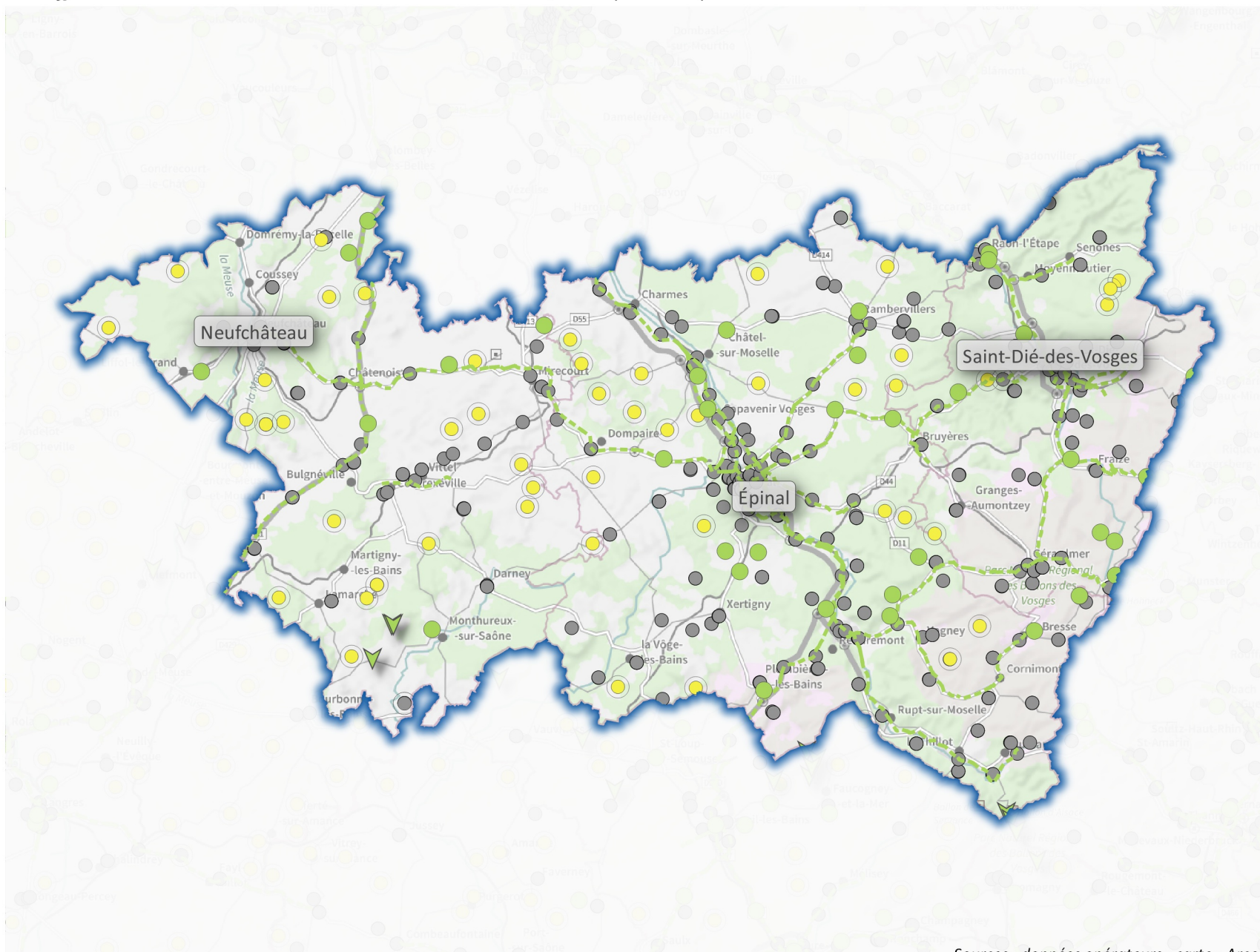
0 5 10 15 20 km





## 4G : quelle couverture dans le département des Vosges ?

Les effets du "New Deal mobile" entre le Gouvernement, l'Arcep et les opérateurs mobiles



### Légende

#### Janvier 2019

- sites 4G en service

#### Fin 2020

- Sites existants, à équiper en 4G d'ici à fin 2020
- Axes routiers indicatifs
- ▼ Lieu à couvrir en 4G sous 2 ans (dispositif de couverture ciblée)
- Sites existants, à équiper en 4G d'ici à fin 2020 (75%) ou d'ici à fin 2022 (25%)
- Site à 1, 2 ou 3 opérateurs
- Site mutualisé entre 4 opérateurs

*Cette carte représente des implantations de sites, qui ne préjugent pas de la couverture réelle.*

*Des données chiffrées détaillées sur la mise en oeuvre du New Deal et l'état de la couverture 4G sont disponibles sur le Tableau de bord du New Deal : [www.arcep.fr/new-deal](http://www.arcep.fr/new-deal)*

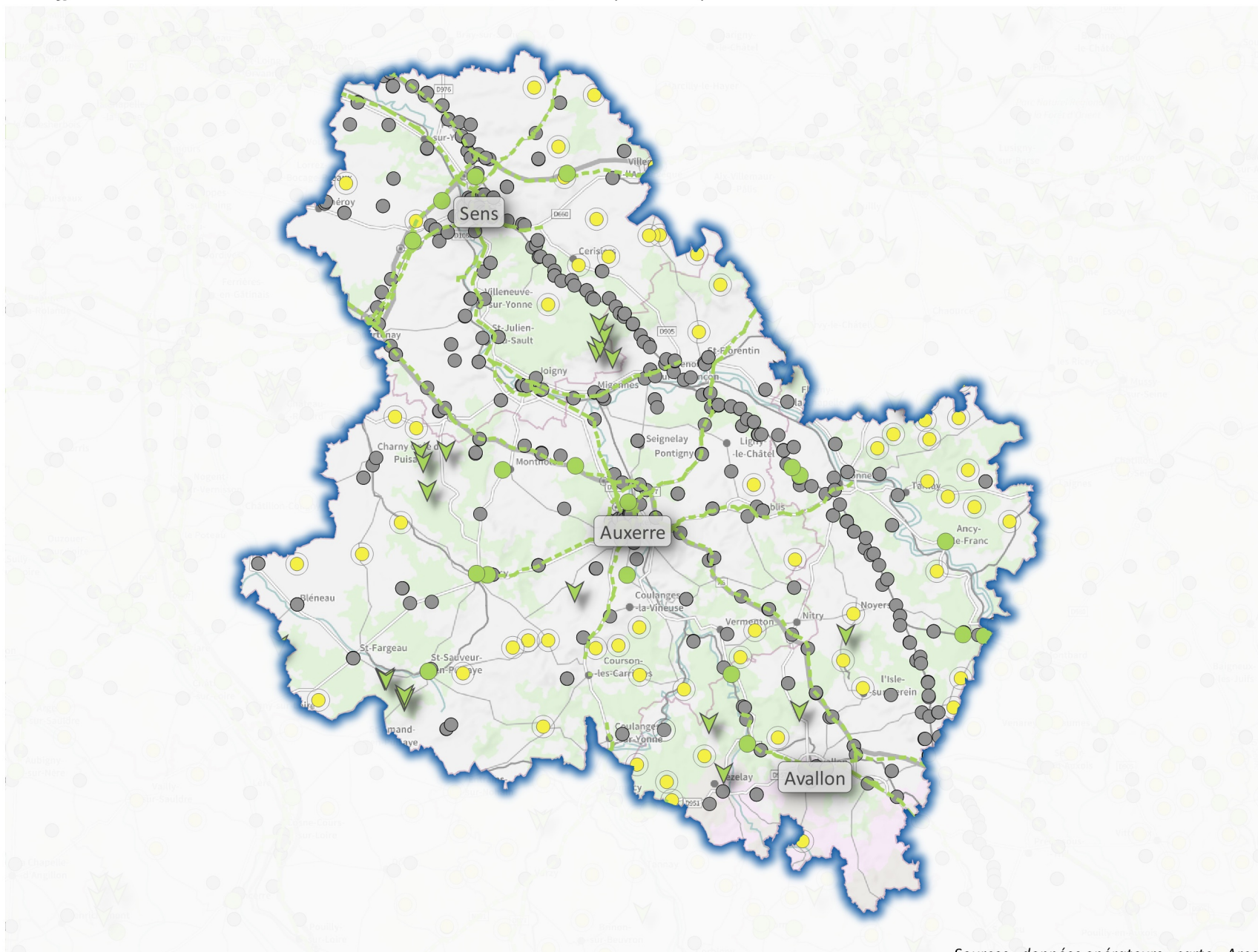
Sources : données opérateurs ; carte : Arcep  
mars 2019

0 5 10 15 20 km



## 4G : quelle couverture dans le département de l'Yonne ?

Les effets du "New Deal mobile" entre le Gouvernement, l'Arcep et les opérateurs mobiles



### Légende

#### Janvier 2019

- sites 4G en service

#### Fin 2020

- Sites existants, à équiper en 4G d'ici à fin 2020
- Axes routiers indicatifs
- ▼ Lieu à couvrir en 4G sous 2 ans (dispositif de couverture ciblée)
- Sites existants, à équiper en 4G d'ici à fin 2020 (75%) ou d'ici à fin 2022 (25%)
- Site à 1, 2 ou 3 opérateurs
- Site mutualisé entre 4 opérateurs

Cette carte représente des implantations de sites, qui ne préjugent pas de la couverture réelle.

Des données chiffrées détaillées sur la mise en oeuvre du New Deal et l'état de la couverture 4G sont disponibles sur le Tableau de bord du New Deal : [www.arcep.fr/new-deal](http://www.arcep.fr/new-deal)

Sources : données opérateurs ; carte : Arcep  
mars 2019

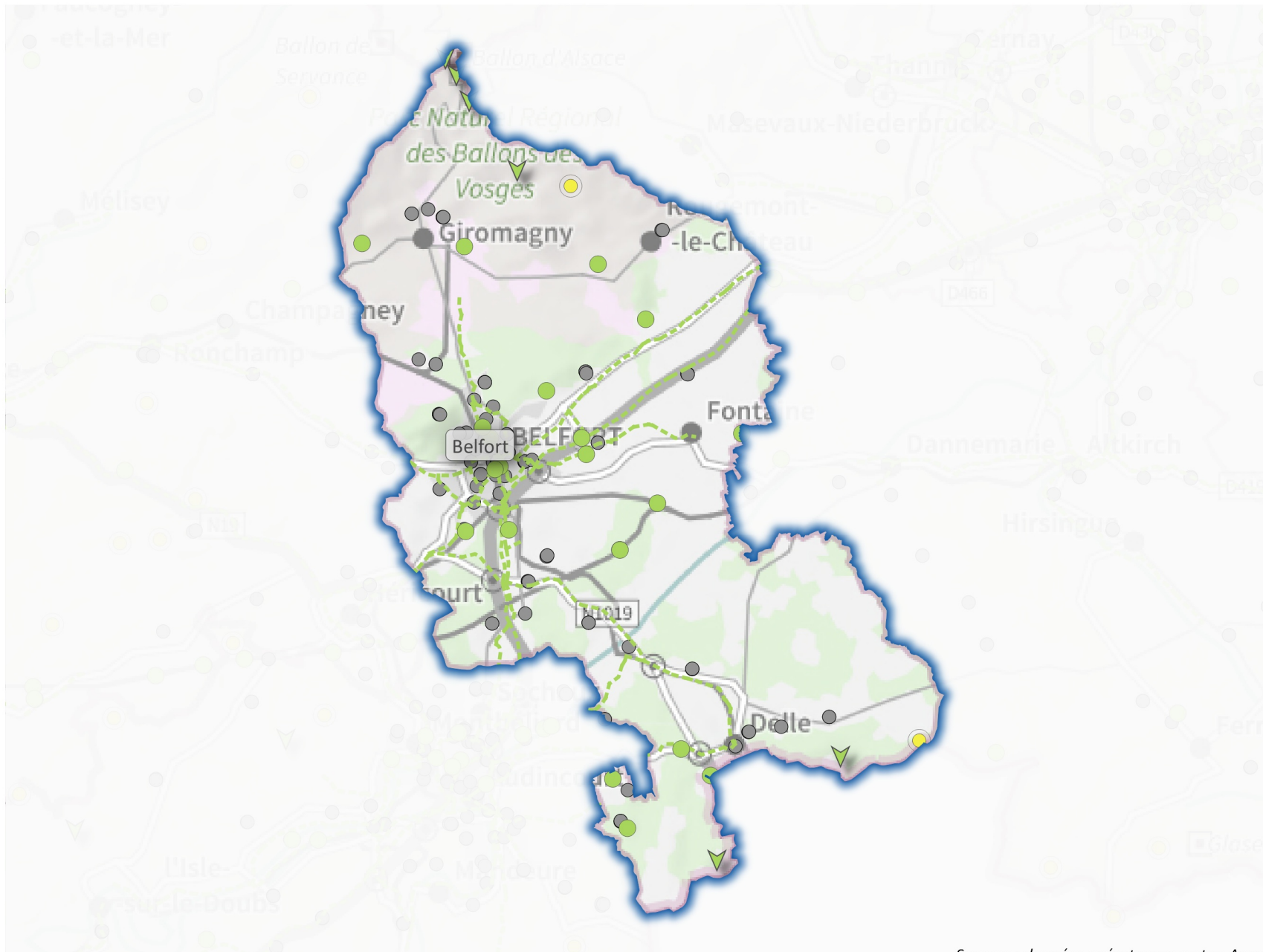
0 5 10 15 20 km





## 4G : quelle couverture dans le département du Territoire de Belfort ?

Les effets du "New Deal mobile" entre le Gouvernement, l'Arcep et les opérateurs mobiles



### Légende

#### Janvier 2019

- sites 4G en service

#### Fin 2020

- Sites existants, à équiper en 4G d'ici à fin 2020
- Axes routiers indicatifs
- ▼ Lieu à couvrir en 4G sous 2 ans (dispositif de couverture ciblée)
- Sites existants, à équiper en 4G d'ici à fin 2020 (75%) ou d'ici à fin 2022 (25%)
- Site à 1, 2 ou 3 opérateurs
- Site mutualisé entre 4 opérateurs

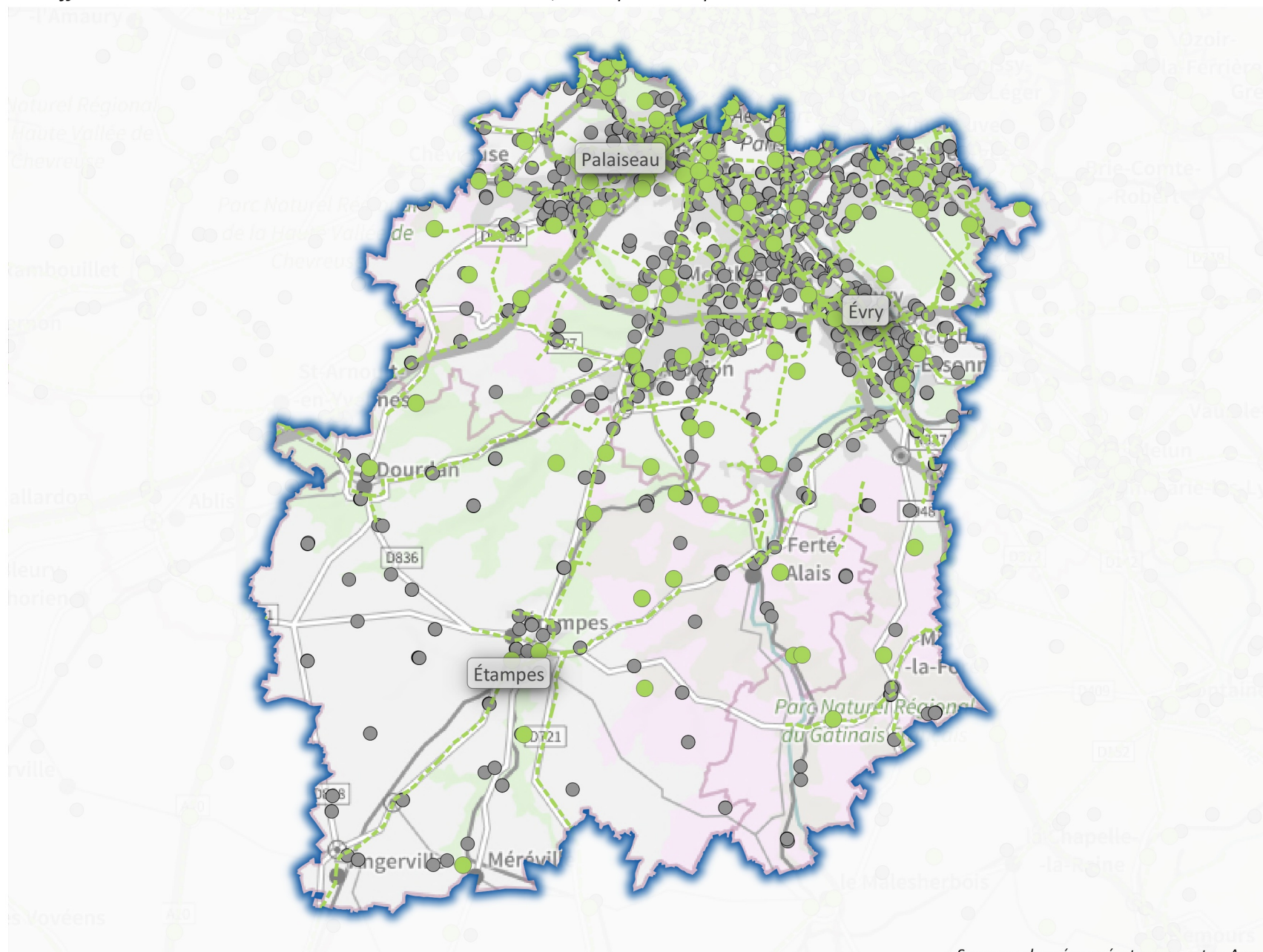
*Cette carte représente des implantations de sites, qui ne préjugent pas de la couverture réelle.*

*Des données chiffrées détaillées sur la mise en oeuvre du New Deal et l'état de la couverture 4G sont disponibles sur le Tableau de bord du New Deal : [www.arcep.fr/new-deal](http://www.arcep.fr/new-deal)*

Sources : données opérateurs ; carte : Arcep  
mars 2019

## 4G : quelle couverture dans le département de l'Essonne ?

Les effets du "New Deal mobile" entre le Gouvernement, l'Arcep et les opérateurs mobiles



### Légende

#### Janvier 2019

- sites 4G en service

#### Fin 2020

- Sites existants, à équiper en 4G d'ici à fin 2020
- Axes routiers indicatifs
- ▼ Lieu à couvrir en 4G sous 2 ans (dispositif de couverture ciblée)
- Sites existants, à équiper en 4G d'ici à fin 2020 (75%) ou d'ici à fin 2022 (25%)
- Site à 1, 2 ou 3 opérateurs
- Site mutualisé entre 4 opérateurs

*Cette carte représente des implantations de sites, qui ne préjugent pas de la couverture réelle.*

*Des données chiffrées détaillées sur la mise en oeuvre du New Deal et l'état de la couverture 4G sont disponibles sur le Tableau de bord du New Deal : [www.arcep.fr/new-deal](http://www.arcep.fr/new-deal)*

Sources : données opérateurs ; carte : Arcep  
mars 2019

0 5 10 15 20 km





## 4G : quelle couverture dans le département des Hauts-de-Seine ?

Les effets du "New Deal mobile" entre le Gouvernement, l'Arcep et les opérateurs mobiles



### Légende

#### Janvier 2019

- sites 4G en service

#### Fin 2020

- Sites existants, à équiper en 4G d'ici à fin 2020
- Axes routiers indicatifs
- ▼ Lieu à couvrir en 4G sous 2 ans (dispositif de couverture ciblée)
- Sites existants, à équiper en 4G d'ici à fin 2020 (75%) ou d'ici à fin 2022 (25%)
- Site à 1, 2 ou 3 opérateurs
- Site mutualisé entre 4 opérateurs

*Cette carte représente des implantations de sites, qui ne préjugent pas de la couverture réelle.*

*Des données chiffrées détaillées sur la mise en oeuvre du New Deal et l'état de la couverture 4G sont disponibles sur le Tableau de bord du New Deal : [www.arcep.fr/new-deal](http://www.arcep.fr/new-deal)*

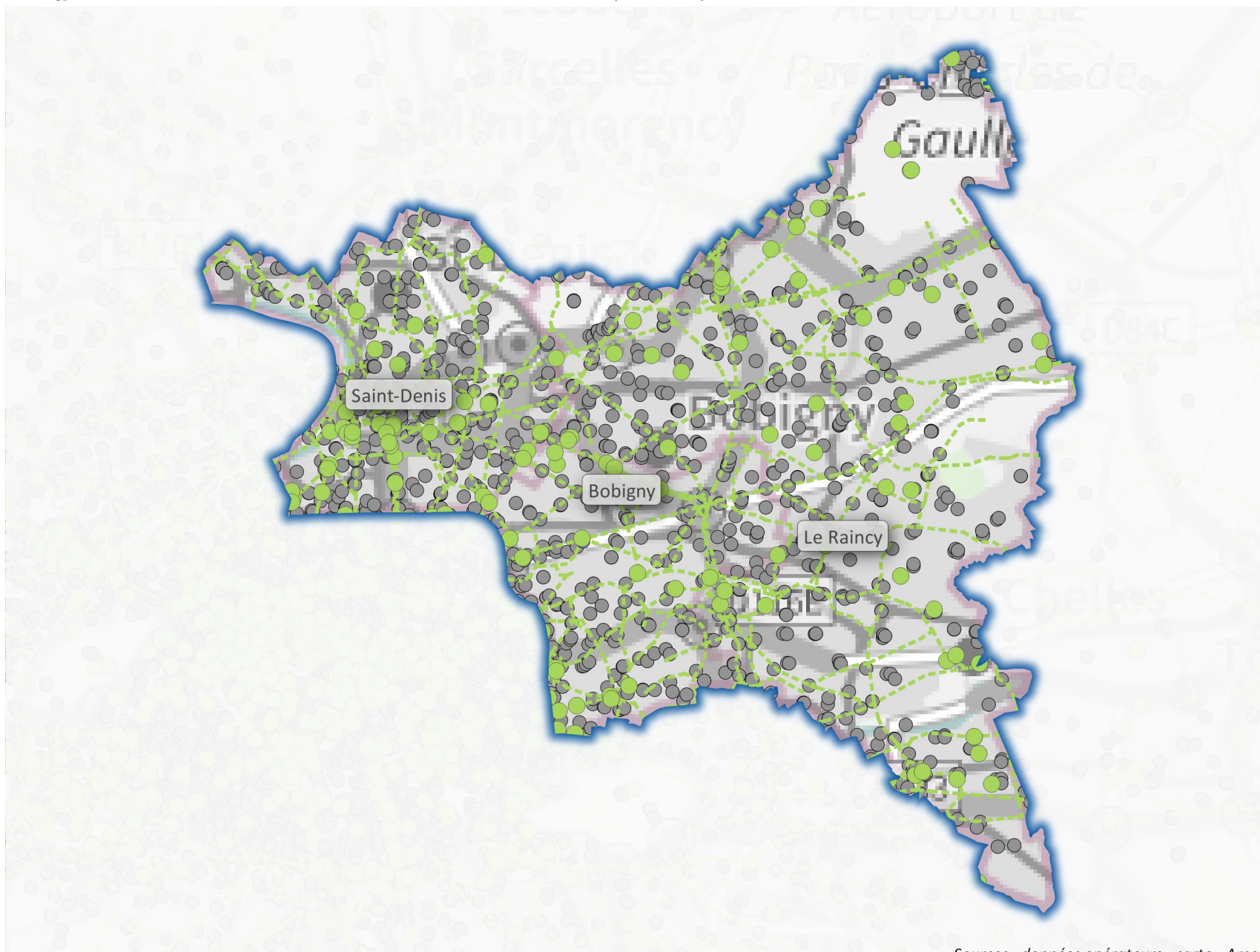
Sources : données opérateurs ; carte : Arcep  
mars 2019

0 5 10 15 20 km



## 4G : quelle couverture dans le département de la Seine-Saint-Denis ?

Les effets du "New Deal mobile" entre le Gouvernement, l'Arcep et les opérateurs mobiles



### Légende

#### Janvier 2019

- sites 4G en service

#### Fin 2020

- Sites existants, à équiper en 4G d'ici à fin 2020
- Axes routiers indicatifs
- ▼ Lieu à couvrir en 4G sous 2 ans (dispositif de couverture ciblée)
- Sites existants, à équiper en 4G d'ici à fin 2020 (75%) ou d'ici à fin 2022 (25%)
- Site à 1, 2 ou 3 opérateurs
- Site mutualisé entre 4 opérateurs

*Cette carte représente des implantations de sites, qui ne préjugent pas de la couverture réelle.*

*Des données chiffrées détaillées sur la mise en oeuvre du New Deal et l'état de la couverture 4G sont disponibles sur le Tableau de bord du New Deal : [www.arcep.fr/new-deal](http://www.arcep.fr/new-deal)*

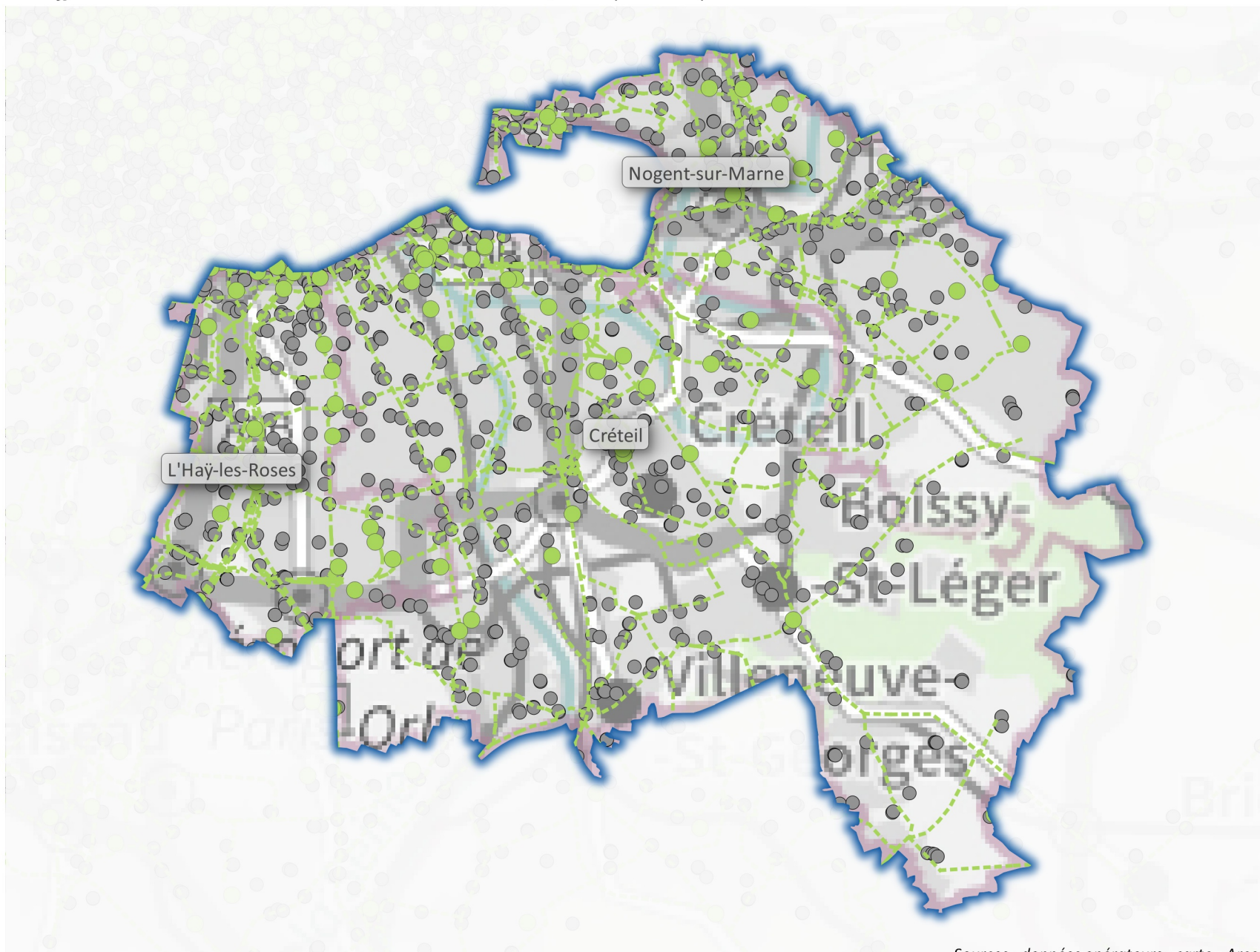
Sources : données opérateurs ; carte : Arcep  
mars 2019

0 5 10 15 20 km



## 4G : quelle couverture dans le département du Val-de-Marne ?

Les effets du "New Deal mobile" entre le Gouvernement, l'Arcep et les opérateurs mobiles



### Légende

#### Janvier 2019

- sites 4G en service

#### Fin 2020

- Sites existants, à équiper en 4G d'ici à fin 2020
- Axes routiers indicatifs
- ▼ Lieu à couvrir en 4G sous 2 ans (dispositif de couverture ciblée)
- Sites existants, à équiper en 4G d'ici à fin 2020 (75%) ou d'ici à fin 2022 (25%)
- Site à 1, 2 ou 3 opérateurs
- Site mutualisé entre 4 opérateurs

*Cette carte représente des implantations de sites, qui ne préjugent pas de la couverture réelle.*

*Des données chiffrées détaillées sur la mise en oeuvre du New Deal et l'état de la couverture 4G sont disponibles sur le Tableau de bord du New Deal :*

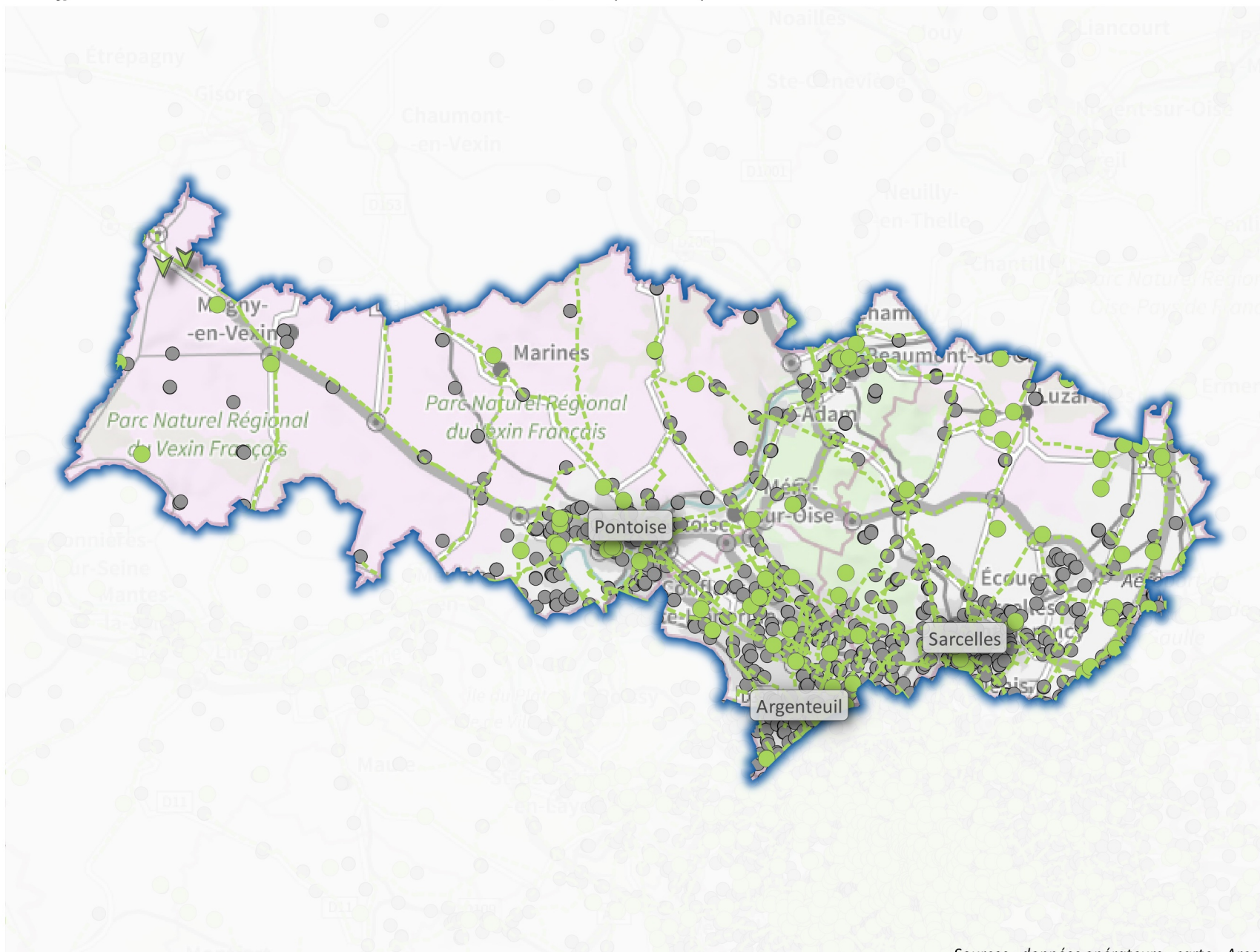
*[www.arcep.fr/new-deal](http://www.arcep.fr/new-deal)*

Sources : données opérateurs ; carte : Arcep  
mars 2019

0 5 10 15 20 km

## 4G : quelle couverture dans le département du Val-d'Oise ?

Les effets du "New Deal mobile" entre le Gouvernement, l'Arcep et les opérateurs mobiles



### Légende

#### Janvier 2019

- sites 4G en service

#### Fin 2020

- Sites existants, à équiper en 4G d'ici à fin 2020
- Axes routiers indicatifs
- ▼ Lieu à couvrir en 4G sous 2 ans (dispositif de couverture ciblée)
- Sites existants, à équiper en 4G d'ici à fin 2020 (75%) ou d'ici à fin 2022 (25%)
- Site à 1, 2 ou 3 opérateurs
- Site mutualisé entre 4 opérateurs

*Cette carte représente des implantations de sites, qui ne préjugent pas de la couverture réelle.*

*Des données chiffrées détaillées sur la mise en oeuvre du New Deal et l'état de la couverture 4G sont disponibles sur le Tableau de bord du New Deal : [www.arcep.fr/new-deal](http://www.arcep.fr/new-deal)*

Sources : données opérateurs ; carte : Arcep  
mars 2019

0 5 10 15 20 km

