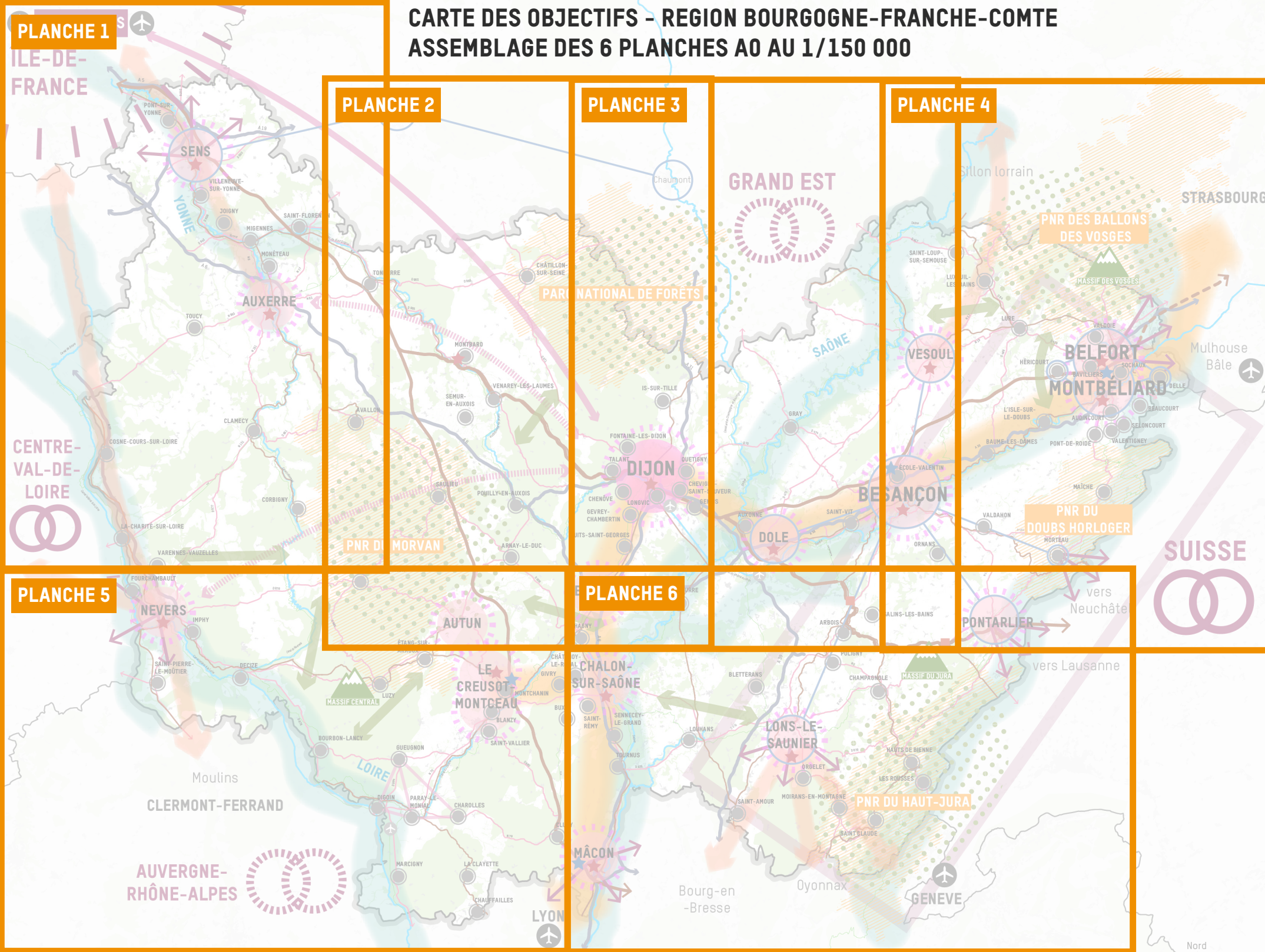


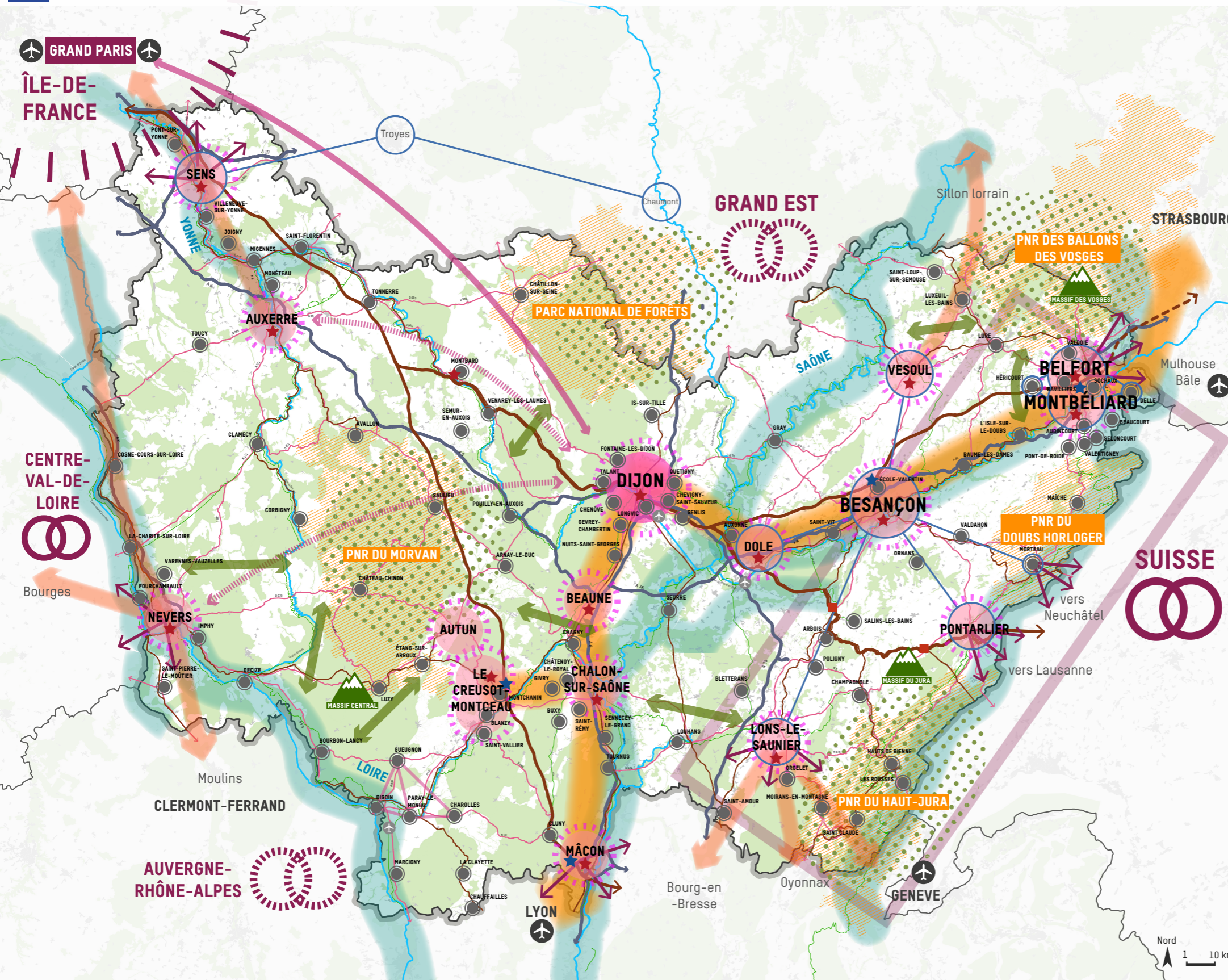
CARTE DES OBJECTIFS - REGION BOURGOGNE-FRANCHE-COMTE

ASSEMBLAGE DES 6 PLANCHES A0 AU 1/150 000



CARTE SYNTHÉTIQUE DES OBJECTIFS DU SRADDET - RÉGION BOURGOGNE-FRANCHE-COMTÉ

BOURGOGNE
FRANCHE
COMTÉ
ICI 2050



LÉGENDE

AXE 1 - TRANSITIONS

PRÉSERVER LES ESPACES CONTRIBUANT À L'ADAPTATION DES ESPÈCES FACE AU CHANGEMENT CLIMATIQUE

- Zones de refuge pour les espèces, particulièrement sensibles au changement climatique
- Axes de transition à préserver pour la migration des espèces

CONCILIER BIODIVERSITÉ ET AMÉNAGEMENT

- Espaces naturels, forestiers et humides à préserver
- Couloirs à enjeux forts pour la préservation des espèces et des milieux face aux infrastructures et au développement de l'urbanisme

AXE 2 - COOPÉRATIONS

RENFORCER LA STRUCTURATION TERRITORIALE ET LES COOPÉRATIONS

- Grandes polarités régionales (Dijon, Besançon, Belfort-Montbéliard)
- Vesoul Pôles structurants
- Pôles de proximité
- Faire région autour des ruralités
- Renforcer les coopérations et les réciprocitys
- Accompagner les coopérations Est-Ouest
- Réseau de petites villes en système

FACILITER LES ÉCHANGES ENTRE LES TERRITOIRES

- Réseau Routier d'Intérêt Régional
- Lignes ferroviaires TER
- Pôles d'Échanges Stratégiques comme PES
- Gare TGV considérée
- Gare TGV
- Autre PES

AXE 3 - OUVERTURES

CONFORTER LES FONCTIONS MÉTROPOLITAINES

- Accompagner le rayonnement de la Métropole régionale
- Accompagner les systèmes urbains inter-régionaux
- Soutenir les pôles métropolitains
- Mettre en réseau les pôles régionaux de développement métropolitain
- S'appuyer sur la dorsale Rhin-Rhône
- Conforter les relations entre l'aire urbaine dijonnaise et la métropole parisienne

SOUTENIR LES ÉCHANGES ET LES RECIPROCITES AVEC LES TERRITOIRES VOISINS

- Construire une stratégie commune aux 5 Régions connexes à l'Île-de-France
- Accompagner les villes-ports dans des relations de réciprocitys
- Coopérations avec les territoires voisins :
 - à accompagner et à mettre en oeuvre
 - à formaliser
 - Développer les coopérations avec la Suisse
- S'appuyer sur les outils de coopération inter-régionale et laboratoires d'innovation territoriale :
 - Massifs
 - Parc national et Parcs naturels régionaux (PNR)

RENFORCER LES RESEAUX QUI OUVERT LA BFC SUR L'EXTERIEUR

Favoriser les échanges nationaux et internationaux en améliorant les connexions

- LGV, lignes longue distance
- branches complémentaires programmées de la LGV Rhin-Rhône
- Autoroutes navigables
- Voies internationales
- Aéroports internationaux
- Aéroports d'intérêt régional à vocation spécifique

Accompagner le développement et les interconnexions des voies vertes et véloroutes européennes

Nord 1 10 km



GRAND PARIS



10 2018 Version des 25 et 26 juin 2020

AXE 1 - TRANSITIONS

PRÉSERVER LES ESPACES CONTRIBUANT À LA SÉRIOSITÉ DES EFFETS

FACILITER L'AMÉNAGEMENT CLIMATIQUE

- Zones de refuge pour les espèces, particulièrement sensibles au changement climatique
- Zones de transition pour la gestion climatique
- Zones de transition pour la gestion climatique

CONCILIER BIODIVERSITÉ ET AMÉNAGEMENT

- Favoriser la biodiversité pour la gestion des milieux et des infrastructures
- Favoriser la biodiversité pour la gestion des milieux et des infrastructures
- Favoriser la biodiversité pour la gestion des milieux et des infrastructures

AXE 2 - COOPÉRATIONS

RENFORCER LA STRUCTURATION TERRITORIALE ET LES COOPÉRATIONS

- Faciliter les échanges entre les territoires
- Faciliter les échanges entre les territoires
- Faciliter les échanges entre les territoires

AXE 3 - OUVERTURES

COMPENSER LES FONCTIONS MÉTROPOLITAINES

- Compenser les fonctions métropolitaines
- Compenser les fonctions métropolitaines
- Compenser les fonctions métropolitaines

SOUTENIR LES ÉCHANGES ET LES RECROISEMENTS AVEC LES TERRITOIRES VOISINS

- Soutenir les échanges et les recroisements avec les territoires voisins
- Soutenir les échanges et les recroisements avec les territoires voisins
- Soutenir les échanges et les recroisements avec les territoires voisins

REINTEGRER LES RESEAUX QUI DOIVENT LA DFC SUR L'EXTÉRIEUR

- Reintégrer les réseaux qui doivent la DFC sur l'extérieur
- Reintégrer les réseaux qui doivent la DFC sur l'extérieur
- Reintégrer les réseaux qui doivent la DFC sur l'extérieur

ÎLE-DE-FRANCE

CENTRE-VAL-DE-LOIRE



PNR DU

CHÂTEAU

CARTE SYNTHÉTIQUE DES OBJECTIFS DU SRADDET - RÉGION BOURGOGNE-FRANCHE-COMTÉ
Version des 25 et 26 juin 2020

PLANche N°2

AXE 1 - TRANSITIONS
PRÉSERVER LES ESPACES CONTRIBUANT À L'ADAPTATION DES ESPÈCES FACE AU CHANGEMENT CLIMATIQUE

CONCILIER BIODIVERSITÉ ET AMÉNAGEMENT

AXE 2 - COOPÉRATIONS
RENFORCER LA STRUCTURATION TERRITORIALE ET LES COOPÉRATIONS

DÉFINIR

AXE 3 - OUVERTURES
CONFORTEUR LES FONCTIONS MÉTROPOLITAINES

SOUTENIR LES ÉCHANGES ET LES RESPECTER AVEC LES TERRITOIRES VOISINS

RENFORCER LES RESEAUX QUI DOIVENT LA PEC SUR L'ESTERDUR

PARC NATIONAL DE FORÊTS

PNR DU MORVAN

DIJON

BEAUNE

AUTUN

Chaumont

TONNERRE

CHÂTILLON-SUR-SEINE

MONTBARD

VENAREY-LES-LAUMES

SEMUR-EN-AUXOIS

IS-SUR-TILLE

AVALLON

SAULIEU

POUILLY-EN-AUXOIS

FONTAINE-LES-DIJON

TALANT

QUETIGNY

CHEVIGNY

SAINT-SA

GENL

CHENÔVE

GEVREY-CHAMBERTIN

LONGVIC

NUITS-SAINT-GEORGES

ARNAY-LE-DUC

CHÂTEAU-CHINON

SEURRE

CHAGNY

ÉTANG-SUR-

AXE 1 - TRANSITIONS
PRÉSERVER LES ESPACES CONTRIBUANT À LA COMPENSATION DES ESPACES FACE AU CHANGEMENT CLIMATIQUE

CONCilier BIODIVERSITÉ ET AMÉNAGEMENT

Cartes à consulter pour le plan d'occupation des sols, le schéma de cohérence territoriale et les schémas d'aménagement et d'urbanisme.

AXE 2 - COOPÉRATIONS
RENFORCER LA STRUCTURE TERRITORIALE ET LES COOPÉRATIONS

DIDON
Missions de proximité, services de proximité, accueil des usagers, accompagnement des associations et des entreprises.

VESOUL
Missions de proximité, services de proximité, accueil des usagers, accompagnement des associations et des entreprises.

FACILITER LES ÉCHANGES ENTRE LES TERRITOIRES

Plan de l'Échange Stratégique (PES)
Plan de l'Échange Stratégique (PES)
Plan de l'Échange Stratégique (PES)

AXE 3 - OUVERTURES
COMPLÉTER LES FONCTIONS MÉTROPOLITAINES

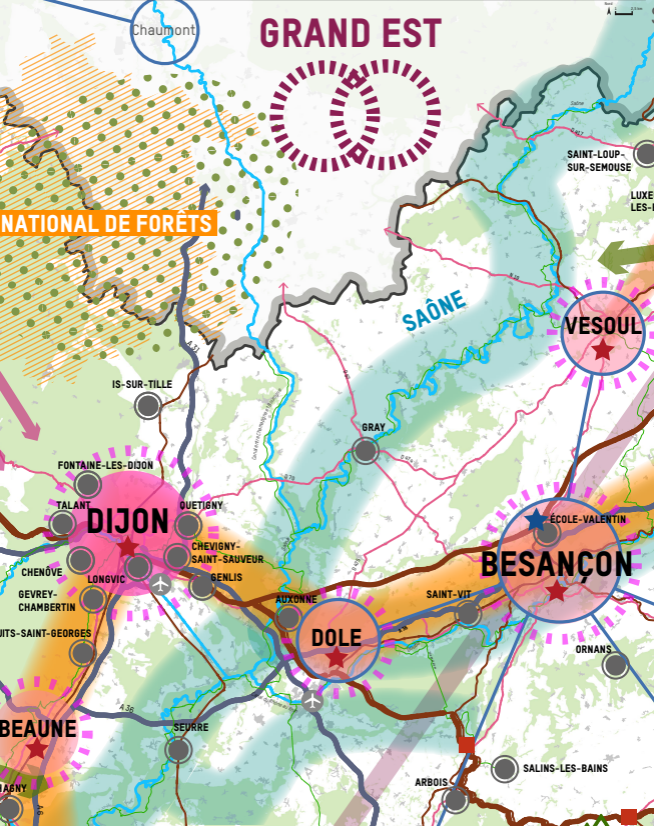
Accompagner le développement de la Métropole dijonnaise
Appuyer sur les données clés
Appuyer sur les données clés
Appuyer sur les données clés

SOUTENIR LES ÉCHANGES ET LES RECROISEMENTS AVEC LES TERRITOIRES VOISINS

Coopérations avec les territoires voisins
Coopérations avec les territoires voisins
Coopérations avec les territoires voisins

RENFORCER LES RESSOURCES QUI OUVERT LA PCE SUR L'EXTÉRIEUR

Appuyer sur les atouts territoriaux et les compétences existantes
Appuyer sur les atouts territoriaux et les compétences existantes
Appuyer sur les atouts territoriaux et les compétences existantes



AXE 1 - TRANSITIONS
PRÉSERVER LES ESPACES CONTRIBUANT À L'ADAPTATION DES ESPACES FACE AU CHANGEMENT CLIMATIQUE

Zones de refuge pour les espèces, particulièrement sensibles au changement climatique

CONCILIER BIODIVERSITÉ ET AMÉNAGEMENT

Espaces naturels, forestiers et agricoles à préserver

Version des 25 et 26 juin 2020

AXE 2 - COOPÉRATIONS
REINFORCER LA COHÉSION TERRITORIALE ET LES COOPÉRATIONS

DIZON

Plan régional d'aménagement de la Vallée de la Saône

Plan régional d'aménagement de la Vallée de la Saône

Plan régional d'aménagement de la Vallée de la Saône

FACILITER LES ÉCHANGES ENTRE LES TERRITOIRES

Plan de l'échangeur de la Vallée de la Saône

Plan de l'échangeur de la Vallée de la Saône

Plan de l'échangeur de la Vallée de la Saône

AXE 3 - OUVERTURES
CONFORTEUR LES FONCTIONS MÉTROPOLITAINES

Plan de l'échangeur de la Vallée de la Saône

Plan de l'échangeur de la Vallée de la Saône

Plan de l'échangeur de la Vallée de la Saône

SOUTENIR LES ÉCHANGES ET LES RESPECTER AVEC LES TERRITOIRES VOISINS

Plan de l'échangeur de la Vallée de la Saône

Plan de l'échangeur de la Vallée de la Saône

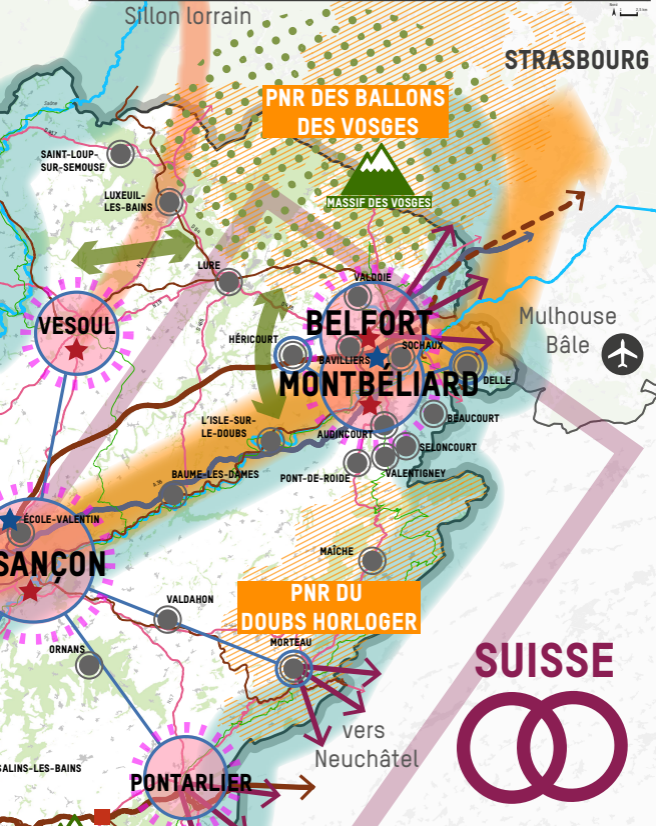
Plan de l'échangeur de la Vallée de la Saône

REINFORCER LES RESSOURCES QUI DOUVENT LA BFC SUR L'EXTÉRIEUR

Plan de l'échangeur de la Vallée de la Saône

Plan de l'échangeur de la Vallée de la Saône

Plan de l'échangeur de la Vallée de la Saône



**CARTE SYNTHÉTIQUE DES OBJECTIFS DU SRADDET
RÉGION BOURGOGNE-FRANCHE-COMTÉ
PLANCHE N°5**
Version des 25 et 26 juin 2020

LÉGENDE

AXE 1 - TRANSITIONS
PRÉSERVER LES ESPACES CONTRIBUANT À L'ADAPTATION
DES ESPÈCES FACE AU CHANGEMENT CLIMATIQUE

Zones de refuge pour les espèces, particulièrement sensibles au changement climatique → Axes de transition à privilégier pour la mitigation des émissions

CONCLIER BIODIVERSITÉ ET AMÉNAGEMENT

Espaces naturels, diversifiés et fonctionnels → Créer à terme, pour le territoire face aux infrastructures et au développement de l'urbain

AXE 2 - COOPÉRATIONS
RENFORCER LA STRUCTURATION TERRITORIALE ET LES COOPÉRATIONS

DIGNON VESOUY Pâlis de grandeurs

Partenariat local des collectivités → Renforcer les coopérations et les synergies → Accompagner les coopérations et les synergies → S&S Grand

FACILITER LES ÉCHANGES ENTRE LES TERRITOIRES

Partenariat local des collectivités → Renforcer les coopérations et les synergies → Accompagner les coopérations et les synergies → S&S Grand

AXE 3 - OUVERTURES
COMPORTER LES FONCTIONS MÉTROPOLITAINES

Appuyer les actions de planification régionale → Mettre en œuvre les plans régionaux de développement métropolitain

Appuyer les actions de planification régionale → Mettre en œuvre les plans régionaux de développement métropolitain

Appuyer les actions de planification régionale → Mettre en œuvre les plans régionaux de développement métropolitain

SOUTIENIR LES ÉCHANGES ET LES RECROISEMENTS AVEC LES TERRITOIRES VOISINS

Contribuer à une offre d'attractivité territoriale au bénéfice des territoires de l'Île-de-France → Appuyer les actions de planification régionale

RENFORCER LES LIENS QUI UNISSENT LA RFC SUR L'EXTÉRIEUR

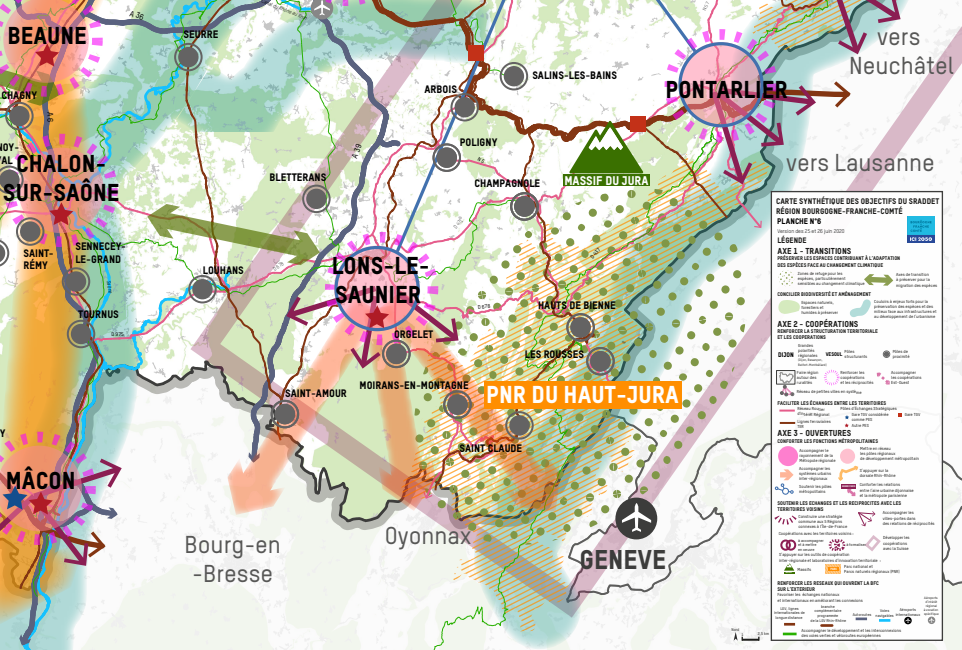
Faciliter les échanges nationaux et internationaux adaptés aux territoires

L&D, lignes à grande vitesse, programmes européens → Appuyer les actions de planification régionale

Appuyer les actions de planification régionale → Mettre en œuvre les plans régionaux de développement métropolitain

Appuyer les actions de planification régionale → Mettre en œuvre les plans régionaux de développement métropolitain





**CARTE SYNTHÉTIQUE DES OBJECTIFS DU SRADET
RÉGION BOURGOGNE-FRANCHE-COMTÉ
PLANCHE N°8**

Version des 25 et 26 juin 2020

LÉGENDE
AXE 1 - TRANSITIONS
 PRÉSERVER LES ESPACES CONTRAINTS À L'ADAPTATION
 DES ESPÈCES FACE AU CHANGEMENT CLIMATIQUE

CONCLURE DIVERSITÉ ET AMÉNAGEMENT
 Maintenir les
 habitats naturels
 Conclure le réseau forte pour la
 préservation des espèces et des
 milieux dans une optique d'adaptation et
 d'aménagement de l'urbanisme

AXE 2 - COOPÉRATIONS
 RENFORCER LA STRUCTURATION TERRITORIALE
 ET LES COOPÉRATIONS

DIXON
 Faciliter les
 coopérations
 et les échanges
 entre les communes
 et les départements
 de la région
 Faciliter les
 coopérations
 et les échanges
 entre les communes
 et les départements
 de la région

FACILITER LES ÉCHANGES ENTRE LES TERRITOIRES
 Faciliter les
 échanges
 entre les communes
 et les départements
 de la région

AXE 3 - OUVERTURES
 CONFORTER LES FONCTIONS MÉTROPOLITAINES

**SOUTIENIR LES ÉCHANGES ET LES RECROISSEMENTS AVEC LES
TERRITOIRES VOISINS**
 Faciliter les
 échanges
 entre les communes
 et les départements
 de la région

**REINFORCER LES RESEAUX QUI DOUVENT LA DFC
SUR LE TERRITOIRE**
 Faciliter les
 échanges
 entre les communes
 et les départements
 de la région

**REINFORCER LES RESEAUX QUI DOUVENT LA DFC
SUR LE TERRITOIRE**
 Faciliter les
 échanges
 entre les communes
 et les départements
 de la région

